

ಬೀದರ ಜಿಲ್ಲೆಯ ಅಂಕಿ ಅಂಶಗಳ ನೋಟ

**Bidar District**

**At a Glance**

**2009-10**

ಪ್ರಕಟಣೆ

ಜಿಲ್ಲಾ ಸಂಖ್ಯಾ ಸಂಗ್ರಹಣಾಧಿಕಾರಿಗಳು,  
ಬೀದರ.

ಪ್ರಕಾಶಕರು

ಮುಖ್ಯ ಕಾರ್ಯನಿರ್ವಾಹಕ ಅಧಿಕಾರಿಗಳು  
ಜಿಲ್ಲಾ ಪಂಚಾಯತ, ಬೀದರ.

ಶ್ರೀ ಹೆಚ್ .ಇ. ರಾಜಶೇಖರಪ್ಪಾ,  
ನಿರ್ದೇಶಕರು,  
ಆರ್ಥಿಕ ಮತ್ತು ಸಾಂಖ್ಯಿಕ ನಿರ್ದೇಶನಾಲಯ,  
7ನೇ ಮಹಡಿ, ಬಹುಮಹಡಿ ಕಟ್ಟಡ, ಕೆ.ಆರ್.ವೃತ್ತ.  
ಬೆಂಗಳೂರು - 560 001  
ದೂರವಾಣಿ - 2253758

ಶ್ರೀ ಕಿಶೋರಕುಮಾರ ದುಬೆ,  
ಜಿಲ್ಲಾ ಸಂಖ್ಯಾ ಸಂಗ್ರಹಣಾಧಿಕಾರಿಗಳು,  
ಬೀದರ ಜಿಲ್ಲೆ.  
ದೂರವಾಣಿ : 226259,220942(ಫ್ಯಾಕ್ಸ್)

-: ಮುನ್ನುಡಿ :-

ಬೀದರ ಜಿಲ್ಲೆಯ ಅಂಕಿ ಅಂಶಗಳ ನೋಟವು ಜಿಲ್ಲಾ ಸಾಂಖ್ಯಿಕ ಅಧಿಕಾರಿಗಳ ಕಛೇರಿಯ ಎಂದಿನ ಒಂದು ವಾರ್ಷಿಕ ಪ್ರಕಟಣೆ. ಜಿಲ್ಲೆಯ ಸಾಂಖ್ಯಿಕ ಮತ್ತು ಆರ್ಥಿಕ ಚಟುವಟಿಕೆಗಳ ಬಗ್ಗೆ ಉಪಯುಕ್ತ ಮಾಹಿತಿಯನ್ನೊಳಗೊಂಡಿರುವ ಈ ಪ್ರಕಟಣೆಯಿಂದ 2009-2010 ನೇ ಸಾಲಿನ ಸಂಚಿಕೆಯನ್ನು ಸಾರ್ವಜನಿಕರ ಉಪಯೋಗಕ್ಕೆ ಅನುಕೂಲವಾಗುವಂತೆ ಹಸ್ತ ಪುಸ್ತಕದ ರೂಪದಲ್ಲಿ ಹೊರತರಲಾಗಿದೆ. ಇದರಲ್ಲಿನ ಅಮೂಲ್ಯವಾದ ಮಾಹಿತಿಯು ಯೋಜನಾಧಿಕಾರಿಗಳಿಗೂ, ಆಡಳಿತಾಧಿಕಾರಿಗಳಿಗೂ ಮತ್ತು ಕೈಗಾರಿಕೋದ್ಯಮಿಗಳಿಗೂ ವಿಪುಲವಾದ ಉಪಯೋಗಕ್ಕೆ ಬರುವದೆಂದು ನಿರೀಕ್ಷಿಸಲಾಗಿದೆ. ಈ ಪ್ರಕಟಣೆಯಲ್ಲಿನ ಮಾಹಿತಿಯನ್ನು ಹೆಚ್ಚಿನಾಂಶ ಜಿಲ್ಲಾ ಮಟ್ಟದ ಸುಮಾರು 50 ಇಲಾಖೆಗಳ ಅಧಿಕಾರಿಗಳಿಂದ ಪಡೆಯಲಾಗಿದೆ. ಇವರೆಲ್ಲರಿಗೂ ನನ್ನ ಕೃತಜ್ಞತೆಗಳು.

ಜಿಲ್ಲಾ ಸಾಂಖ್ಯಿಕ ಅಧಿಕಾರಿಗಳಾದ ಶ್ರೀ ಕಿಶೋರಕುಮಾರ ದುಬೆ ಇವರ ಮಾರ್ಗದರ್ಶನದಲ್ಲಿ ಶ್ರೀ ಬಸವರಾಜ ಕುಂಬಾರ. ಸಹಾಯಕ ಸಾಂಖ್ಯಿಕ ಅಧಿಕಾರಿ ಇವರು ತೆಗೆದುಕೊಂಡ ಪರಿಶ್ರಮದ ಕಾರಣ ಮತ್ತು ಈ ಕಲಸದಲ್ಲಿ ಭಾಗವಹಿಸಿದ ಜಿಲ್ಲಾ ಸಾಂಖ್ಯಿಕ ಅಧಿಕಾರಿಗಳ ಕಛೇರಿಯ ಇತರೆ ಸಿಬ್ಬಂದಿ ವರ್ಗದವರಿಂದ ಈ ಪ್ರಕಟಣೆಯನ್ನು ಹೊರತರಲು ಸಾಧ್ಯವಾಗಿದೆ ಎಂದು ತಿಳಿಸಲು ಹರ್ಷಿಸುತ್ತೇನೆ. ಇವರೆಲ್ಲರಿಗೂ ನನ್ನ ಅಭಿನಂದನೆಗಳು.

ಈ ಪುಸ್ತಕದ ಸಂಪಾದನೆಯ ಕಾರ್ಯವನ್ನು ಆರ್ಥಿಕ ಮತ್ತು ಸಾಂಖ್ಯಿಕ ನಿರ್ದೇಶನಾಲಯ ಪ್ರಕಟಣೆಯ ವಿಭಾಗದ ಸಿಬ್ಬಂದಿಯವರು ಕೈಗೊಂಡಿದ್ದಾರೆ. ಇವರೆಲ್ಲರಿಗೂ ನನ್ನ ಅಭಿನಂದನೆಗಳು

ಈ ಪುಸ್ತಕದ ಪ್ರಕಟಣೆಗಾಗಿ ಆರ್ಥಿಕ ನೆರವು ನೀಡಿರುವ ಮುಖ್ಯ ಕಾರ್ಯನಿರ್ವಾಹಕ ಅಧಿಕಾರಿಗಳು, ಜಿಲ್ಲಾ ಪಂಚಾಯತ್ ಬೀದರ ಇವರಿಗೆ ನನ್ನ ಅಭಿನಂದನೆ. ಈ ಪ್ರಕಟಣೆಯನ್ನು ಉತ್ತಮಗೊಳಿಸುವ ಬಗ್ಗೆ ಸಲಹೆಗಳಿಗೆ ಸದಾ ಸ್ವಾಗತವಿದೆ.

ಸಹಿ/-

(ಶ್ರೀ ಹೆಚ್.ಇ.ರಾಜಶೇಖರ್ಪ್ಪಾ)

ನಿರ್ದೇಶಕರು

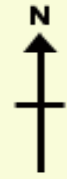
ಆರ್ಥಿಕ ಮತ್ತು ಸಾಂಖ್ಯಿಕ ನಿರ್ದೇಶನಾಲಯ,

ಬೆಂಗಳೂರು-560001

ದಿನಾಂಕ :

ಸ್ಥಳ : ಬೆಂಗಳೂರು

# Bidar (Karnataka)



Map not to Scale

- District Boundary
- River
- National Highway
- Major Road
- Road
- Railway Track
- District Headquarter
- Taluk Headquarter
- Town
- Tourist Place



## ವಿಷಯಾನುಕ್ರಮಣಿಕೆ

ಕ್ರ.ಸಂ.	ವಿವರಗಳು	ಪುಟ ಸಂಖ್ಯೆ
1.	ಭಾಗ - 1 ಸಾಮಾನ್ಯ ವಿವರಗಳು General Information	1-4
2	ವಿಸ್ತೀರ್ಣ ಮತ್ತು ಜನಸಂಖ್ಯೆ Area & Population	5-11
3	ಮಳೆ Rainfall	12
4	ವ್ಯವಸಾಯ Agriculture	13-20
5	ರೇಷ್ಮೆ Sericulture	21
6	ಪಶುಪಾಲನೆ Animal Husbandry	22-24
7	ಕಾರ್ಖಾನೆಗಳು Industries	25-28
8	ಬ್ಯಾಂಕುಗಳು Banks	29
9	ಸಹಕಾರ ಮತ್ತು ಕೃಷಿ ಮಾರಾಟ Co-operation & Agriculture Marketing	30-32
10	ಸಾರಿಗೆ ಮತ್ತು ಸಂಪರ್ಕಗಳು Transportation & Communication	33-36
11	ಶಿಕ್ಷಣ Education	37-39
12	ಆರೋಗ್ಯ Health	40-44
13	ಇತರೆ ಮಾಹಿತಿಗಳು Other Information	45-74

**ಬೀದರ ಜಿಲ್ಲೆಯ ಅಂಕಿ ಅಂಶಗಳ ಸ್ಥೂಲ ನೋಟ**  
**BIDAR DISTRICT STATISTICS AT A GLANCE**

ಕ್ರ.ಸಂ. S.no	ವಿವರಗಳು Particulars	ಸಂಭಂದಿಸಿದ ಅವಧಿ Reference period	ಘಟಕ Unit	ಅಂಕಗಳು Figures
1	2	3	4	5
1.	ಒಟ್ಟು ಗ್ರಾಮಗಳು Total Villages	2001 ರ ಗಣತಿ 2001 Census	ಸಂಖ್ಯೆ Number	621
	ಅ) ಜನವಸತಿ ಇರುವ Inhabited	2001 ರ ಗಣತಿ 2001 Census	ಸಂಖ್ಯೆ Number	599
	ಆ) ಜನವಸತಿ ಇಲ್ಲದೆ ಇರುವ Un-Inhabited	2001 ರ ಗಣತಿ 2001 Census	ಸಂಖ್ಯೆ Number	22
2	ಒಟ್ಟು ಜನಸಂಖ್ಯೆ Total Population	2001 ರ ಗಣತಿ 2001 Census	ಸಂಖ್ಯೆ Number	1502373
3	ಗ್ರಾಮೀಣ ಜನಸಂಖ್ಯೆ Rural Population	2001 ರ ಗಣತಿ 2001 Census	ಸಂಖ್ಯೆ Number	1157498
4	ನಗರ ಜನಸಂಖ್ಯೆ Urban Population	2001 ರ ಗಣತಿ 2001 Census	ಸಂಖ್ಯೆ Number	344875
5	ಜನ ಸಾಂದ್ರತೆ Density	2001 ರ ಗಣತಿ 2001 Census	ಸಂಖ್ಯೆ Number	276
6	ಕೆಲಸಗಾರರ ಸಂಖ್ಯೆ (ಅಲ್ಪಾವಧಿ ಕೆಲಸಗಾರರು ಸೇರಿ) No.of Workers (Including Marginal Workers)	2001 ರ ಗಣತಿ 2001 Census	ಸಂಖ್ಯೆ Number	557603

**ಬೀದರ ಜಿಲ್ಲೆಯ ಅಂಕಿ ಅಂಶಗಳ ಸ್ಥೂಲ ನೋಟ**  
**BIDAR DISTRICT STATISTICS AT A GLANCE**

ಕ್ರ.ಸಂ. S.no	ವಿವರಗಳು Particulars	ಸಂಭಂದಿಸಿದ ಅವಧಿ Reference period	ಘಟಕ Unit	ಅಂಕಗಳು Figures
1	2	3	4	5
7	ಒಟ್ಟು ಬ್ಯಾಂಕುಗಳು Total No. of Banks	31-3-2010 ರ ಅಂತ್ಯಕ್ಕೆ As on 31-3-2010	ಸಂಖ್ಯೆ Number	109
8	ಸಹಕಾರ ಸಂಘಗಳು Co-Operative Societies	31-3-2010 ರ ಅಂತ್ಯಕ್ಕೆ As on 31-3-2010	ಸಂಖ್ಯೆ Number	915
9	ಸಹಕಾರ ಸಂಘಗಳ ಸದಸ್ಯರು Members in Co-operative Societies	31-3-2010 ರ ಅಂತ್ಯಕ್ಕೆ As on 31-3-2010	ಸಂಖ್ಯೆ Number	15771
10	ಒಟ್ಟು ಮೋಟಾರು ವಾಹನಗಳು Total No. of Motor Vehicles	31-3-2010 ರ ಅಂತ್ಯಕ್ಕೆ As on 31-3-2010	ಸಂಖ್ಯೆ Number	101278
11	ರಸ್ತೆಯ ಉದ್ದಳತೆ Length of Roads	31-3-2010 ರ ಅಂತ್ಯಕ್ಕೆ As on 31-3-2010	ಸಂಖ್ಯೆ Number	4814
12	ಅಂಚೆ ಕಛೇರಿಗಳು Post Offices	31-3-2010 ರ ಅಂತ್ಯಕ್ಕೆ As on 31-3-2010	ಸಂಖ್ಯೆ Number	305
13	ದೂರವಾಣಿಗಳು Telephone connections	31-3-2010 ರ ಅಂತ್ಯಕ್ಕೆ As on 31-3-2010	ಸಂಖ್ಯೆ Number	23200

ಬೀದರ ಜಿಲ್ಲೆಯ ಅಂಕಿ ಅಂಶಗಳ ಸ್ಥೂಲ ನೋಟ

**BIDAR DISTRICT STATISTICS AT A GLANCE**

ಕ್ರ.ಸಂ. S.no	ವಿವರಗಳು Particulars	ಸಂಭಂದಿಸಿದ ಅವಧಿ Reference period	ಘಟಕ Unit	ಅಂಕಗಳು Figures
1	2	3	4	5
14	ನಿವ್ವಳ ಜಿಲ್ಲಾ ಆದಾಯ Net Dist Income 1.ಚಾಲ್ತಿ ಬೆಲೆಗಳಲ್ಲಿ Current prices 2) ಸ್ಥಿರ ಬೆಲೆಗಳಲ್ಲಿ Constant prices	2007-08 1999-2000	ಲಕ್ಷ ರೂ.ಗಳಲ್ಲಿ Rs.in Lakhs Rs.in Lakhs	<b>329470</b> <b>234295</b>
15	ತಲಾ ಆದಾಯ Per Capita Income 1). ಚಾಲ್ತಿ ಬೆಲೆಗಳಲ್ಲಿ Current prices 2) ಸ್ಥಿರ ಬೆಲೆಗಳಲ್ಲಿ Constant prices	2007-08 1999-2000	ರೂ. ಗಳಲ್ಲಿ Rs. in Rs. in	<b>20229</b> <b>14385</b>
16	ಪ್ರಾಥಮಿಕ ಶಾಲೆಗಳು Primary Schools	2009-10	ಸಂಖ್ಯೆ Number	<b>1793</b>
17	ಹೈಡ್ ಶಾಲೆಗಳು High Schools	2009-10	ಸಂಖ್ಯೆ Number	<b>403</b>
18	ಸಾಕ್ಷರತೆ Literacy	2001 ರ ಜನಗಣತಿ As per 2001 Census	ಶೇಕಡಾ Percentage	<b>60.9</b>
19	ಸರ್ಕಾರಿ ಆಸ್ಪತ್ರೆಗಳು As Government Hospitals	2009-10 2009-10	ಸಂಖ್ಯೆ Number	<b>5</b>
20	ನ್ಯಾಯಬೆಲೆ ಅಂಗಡಿಗಳು Fair Price Shops	2009-10 2009-10	ಸಂಖ್ಯೆ Number	<b>738</b>



## Indicators

Sl.No.	Code	<b><u>Agriculture &amp; Allied</u></b>	Aurad	B,Kalyan	Bhalki	Bidar	Humna bad	District
1.	A1	% of Total cropped area to total cultivable area(Ascr 2009-10)	87.3	83.7	80.7	87.6	87.4	85.0
2	A2	% of Area under food grains to total area sown (Ascr 2009-10)	73	72	80	72	73	74.3
3	A3	% of Area under Horticultural crops to total cropped area	0.4	1.0	0.6	1.3	1.2	0.89
4	A4	% of Area under commercial crops to total area sown	26.76	26.71	18.86	27.08	26.14	24.82
5	A5	% of Net area irrigated to net area sown	3.68	13.27	16.10	21.08	22.28	14.41
6	A6	Fertilizer (NPK) consumption in Kilogram per Hectare	62.32	90.71	79.15	135.04	123.48	93.64
7	A7	Number of Tractors per 000 hectares	9.69	14.14	9.21	30.29	18.27	15.09
8	A8	Livestock units per lakh rural population.	731.78	68189	64678	66780	62824	67141
9	A9	Bank Credita Bank Credit to Agriculture in Rupees. (000)	24.3	20.7	30.02	36.9	28.1	26.60
<b><u>Industry, Trade &amp; Finance</u></b>								
10	11	No. of Industrial units per Laks population.	0.4	1.00	1.17	17.26	4.08	5.93
11	12	% Industrial workers to total main workers	0.08	0.34	0.79	2.99	1.87	1.34
12	13	Bank advance per lakh population (Rs.in laks)	214.07	466.71	592.51	1488.64	643.55	757.69
13	14	No. of Bank branches per lakh population.	6.53	6.66	7.01	9.37	5.77	7.26
14	15	Total numer of enterprises (As per Economics census 2005)	3769.77	2495.75	2961.39	3909.61	3261.52	3315.23

Sl.No.	<b>Economic Infrastructure</b>		<b>Aurad</b>	<b>B,Kalyan</b>	<b>Bhalki</b>	<b>Bidar</b>	<b>Humna bad</b>	<b>District Total</b>
15	E1	No. of Post offices per lakh population	27.32	19.68	22.96	15.54	19.35	20.31
16	E2	No. of Telephones per lakh population	876.91	1355.41	1412.22	2572.38	991.90	1547
17	E3	Road length in kms. Per 100 sq. Kms.	80.78	87.99	81.27	113.72	81.50	88.37
18	E4	% of Habitations having access to all weather roads						
19	E5	Length of Railway line (in kms. Per 1000 sq. kms.	19.61	-	30.43	22.68	-	14.50
20	E6	No. of Motor Vehicles per lakh populations.	3820	5774.74	4863.80	11755.44	4892.62	6741
21	E7	No. of Co-operative credit societies per lakh population.	60.34	46.35	64.58	67.32	64.16	61
22	E8	%of electrified villages including hamelets	100	100	100	100	100	100
23	E9	Regulated markets & sub-markets per lakh population	1.63	0.67	0.78	0.24	1.01	0.80
<b>Social Infrastructure</b>								
24	S1	No.of Doctors per 10000 population (Govt, hospitals )	2.03	2.60	2.72	7.49	2.613	3.85
25	S2	No. of Beds per 10000 population (Govt, hospitals )	8.72	9.40	10.50	29.93	9.40	15.15
26	S3	Literacy Rate (As per 2001 census )	57.9	59.1	62.40	65.00	58.50	60.90
27	S4	Pupil- Teacher Ratio (I to X std)	27.21	32.17	27.12	33.85	30.91	30.25
28	S5	Percentage of Children out of school in the 6-14 age group	4.62	4.33	3.32	2.42	3.42	3.51
29	S6	No. of students enrolled in Aided & Degree colleges	257	327	459	1002	237	503
30	S7	No. of Habitations having drinking water facility of 40 or more LPCD	64	72	73	75	82	73
<b>Popuation characteristics</b>								
31	P1	Sex Ratio (No.Of Females per 1000 Male)	950	960	947	938	950	949
32	P2	Percentage of Urban population to total population	6.45	19.68	13.66	42.97	20.69	22.96
33	P3	Percentage of SC & ST Population	34.99	36.11	30.30	25.52	35.84	32.02
34	P4	Percentage of Non- Agricultural workers	23.14	32.03	24.99	54.02	35.29	35.11
35	P5	Percentage of Agricultural labourers to Total Main workers workers	39.42	35.60	42.74	30.19	42.06	37.49

1-ಸಾಮಾನ್ಯ ವಿವರಗಳು

1-GENERAL PARTICULARS

ಕ್ರ.ಸಂ. Sl.No.	ತಾಲ್ಲೂಕು Taluk	ಹೋಬಳಿಗಳು Hoblies	ಗ್ರಾಮ ಪಂಚಾಯತಿಗಳು Gram Panchyaths	2001ರ ಜನಗಣತಿ ಪ್ರಕಾರ ಗ್ರಾಮಗಳು Villages as per 2001 Census		ಪಟ್ಟಣ/ನಗರ ಸಮುದಾಯಗಳು Town /Urban Agglomeration	ಮರಸಭೆಗಳು Munci Palities	ವಿದ್ಯುತ್ಚಕ್ತಿ ಒದಗಿಸಿದ Electrified	
				ಜನವಸತಿ ಇರುವ Inhabited	ಜನವಸತಿ ಇಲ್ಲದಿರುವ Un-inhabited			ಉಪಗ್ರಾಮಗಳು Hamlets	ಐ.ಪಿ.ಸೆಟ್‌ಗಳು I.P.Sets
1	2	3	4	5	6	7	8	9	10
1	ಔರಾದ Aurad	6	38	151	1	1	0	0	68
2	ಬ,ಕಲ್ಯಾಣ B,Kalyan	6	36	112	3	0	1	0	241
3	ಭಾಲ್ಕಿ Bhalki	6	35	130	3	0	1	0	73
4	ಬೀದರ Bidar	6	33	124	10	0	1	0	112
5	ಹುಮನಾಬಾದ Humnabad	6	33	82	5	0	2	0	288
<b>ಒಟ್ಟು Total</b>		<b>30</b>	<b>175</b>	<b>599</b>	<b>22</b>	<b>1</b>	<b>5</b>	<b>0</b>	<b>782</b>

1-ಸಾಮಾನ್ಯ ವಿವರಗಳು

1-GENERAL PARTICULARS

ಕ್ರ.ಸಂ. Sl.No.	ತಾಲ್ಲೂಕು Taluk	ವಿದ್ಯುಚ್ಛಕ್ತಿ ಬಳಕೆದಾರರು (ಸಂಖ್ಯೆ) Electricity consumers(No.)as on 31-03-10					ವಿದ್ಯುಚ್ಛಕ್ತಿ ಬಳಕೆ Electricity consumption(in Laks of units)as on 31-03-2010)						ವಿದ್ಯುಚ್ಛಕ್ತಿ ಬಳಕೆಯಿಂದ ಬಂದ ಆದಾಯ (ರೂ.ಲಕ್ಷಗಳಲ್ಲಿ) Income (Rs. In laks)
		ಗೃಹ ಬಳಕೆ House Consumption	ಕೈಗಾರಿಕೆ ಬಳಕೆ Industrial Consumption	ವಾಣಿಜ್ಯ ಬಳಕೆ Commercial Consumption	ನೀರಾವರಿ ಐ.ಪಿ.ಸೆಟ್‌ಗಳು I.P.Sets	ದಾರಿ ದೀಪಗಳು Street Lights	ಗೃಹ ಬಳಕೆ House Consumption	ಕೈಗಾರಿಕೆ ಬಳಕೆ Industrial Consumption	ವಾಣಿಜ್ಯ ಬಳಕೆ Commercial Consumption	ನೀರಾವರಿ ಐ.ಪಿ.ಸೆಟ್‌ಗಳು I.P.Sets	ಇತರೆ Others	ಒಟ್ಟು Total	
1	2	11	12	13	14	15	16	17	18	19	20	21	22
1	ಔರಾದ Aurad	23944	856	2514	5815	188	63.05	14.02	13.18	389.09	159.60	638.94	1658.86
2	ಬ,ಕಲ್ಯಾಣ B,Kalyan	49072	1433	5315	13635	126	16.23	2.42	2.89	66.0	3.59	91.13	1156.05
3	ಭಾಲ್ಕಿ Bhalki	25280	1129	3374	8942	205	82.14	17.73	19.23	667.46	157.80	944.36	2258.62
4	ಬೀದರ Bidar	54687	1933	11236	14156	691	396.70	72.63	90.20	964.60	657.51	2181.64	7178.99
5	ಹುಮನಾಬಾದ Humnabad	44732	1067	5709	14034	220	16.21	3.92	3.00	105.45	6.28	134.86	1392.54
<b>ಒಟ್ಟು Total</b>		<b>197715</b>	<b>6418</b>	<b>28148</b>	<b>56582</b>	<b>1430</b>	<b>574.33</b>	<b>110.72</b>	<b>128.50</b>	<b>2192.60</b>	<b>984.78</b>	<b>3990.93</b>	<b>13645.06</b>

1-ಸಾಮಾನ್ಯ ವಿವರಗಳು  
1-GENERAL PARTICULARS

ಕ್ರ.ಸಂ. Sl.No.	ತಾಲ್ಲೂಕು Taluk	ನ್ಯಾಯಬೆಲೆ ಅಂಗಡಿಗಳು No.of fair price shops till the end of 31-03- 2010	ಪಡಿತರ ಚೀಟಿದಾರರು Ration card Holders (as on 31-3-2010)						ಚಿತ್ರಮಂದಿರಗಳು Cinema Theaters	
			ಅಕ್ಷಯ (ಗ್ರಾಮಾಂತರ) Akshya Card (Rural)	ಅಕ್ಷಯ (ಪಟ್ಟಣ) Akshya Card (Urban)	ಎ.ಪಿ.ಎಲ್. ಕಾರ್ಡ್‌ದಾರರು. APL Card Holders	ಪಟ್ಟಣ ಹಸಿರು Urban Green Card Holders	ಅಂತೋದಯ ಕಾರ್ಡ್‌ದಾರರು Antyodaya Card Holders	ಒಟ್ಟು Total	ಶಾಶ್ವತ Parmament	ತಾತ್ಕಾಲಿಕ Temporary
1	2	23	24	25	26	27	28	29	30	31
1	ಔರಾದ Aurad	131	44326	2588	22803	0	8071	77788	1	0
2	ಬ,ಕಲ್ಯಾಣ B,Kalyan	148	54840	9724	36638	0	8637	109839	3	1
3	ಭಾಲ್ಕಿ Bhalki	135	43328	5099	22428	0	8082	78937	2	1
4	ಬೀದರ Bidar	200	49528	31477	62115	0	11287	154407	5	1
5	ಹುಮನಾಬಾದ Humnabad	124	47590	8934	36023	0	9098	101645	2	2
<b>ಒಟ್ಟು Total</b>		<b>738</b>	<b>239612</b>	<b>57822</b>	<b>180007</b>	<b>0</b>	<b>45175</b>	<b>522616</b>	<b>13</b>	<b>5</b>

1-ಸಾಮಾನ್ಯ ವಿವರಗಳು

1-GENERAL PARTICULARS

ಕ್ರ.ಸಂ S.No	ತಾಲ್ಲೂಕು Taluk	ಪೊಲೀಸ್ ಠಾಣೆಗಳು				ಕಾರಾ ಗೃಹಗಳು Prisons ಸಂಖ್ಯೆ Number	ಪೈದಿಗಳು Prisonrs		ಅಗ್ನಿಶಾಮಕ ದಳ Fire stations	ಕಾರ್ಯನಿರ್ವಹಿಸುತ್ತಿರುವ ಅಗ್ನಿಶಾಮಕ ಜಲ ವಾಹನಗಳು Water Tankers in Fire service	ವರ್ಷದಲ್ಲಿ ಬಂದ ತುರ್ತು ಅಗ್ನಿಶಾಮಕ ಜಲ ವಾಹನಗಳು Emergency Calls received by the Fire	ವರ್ಷದಲ್ಲಿ ಸಂರಕ್ಷಿಸಲಾದ ಆಸ್ತಿಯ ಮೌಲ್ಯ (ರೂ.ಲಕ್ಷಗಳಲ್ಲಿ) Value of the protected (Rs.inLaks)
		ಸಾಮಾನ್ಯ General	ರೈಲ್ವೆ Railway	ಔಟ ಪೋಸ್ಟ್ Out post	ಒಟ್ಟು Total		ಗಂಡಸರು Male	ಹೆಂಗಸರು Female				
1	2	32	33	34	35	36	37	38	39	40	41	42
1	ಔರಾದ Aurad	5	2	1	8	1	13	0	1	1	46	46.53
2	ಬ.ಕಲ್ಯಾಣ B,Kalyan	6	0	2	8	0	0	0	1	2	41	115.37
3	ಭಾಲ್ಕಿ Bhalki	4	2	1	7	0	0	0	1	2	42	53.16
4	ಬೀದರ Bidar	8	1	1	10	1	135	5	1	3	113	174.10
5	ಹುಮನಾಬಾದ Humnabad	5	0	0	5	1	20	0	1	2	89	111.51
	<b>ಒಟ್ಟು Total</b>	<b>28</b>	<b>5</b>	<b>5</b>	<b>38</b>	<b>3</b>	<b>168</b>	<b>5</b>	<b>5</b>	<b>10</b>	<b>331</b>	<b>500.67</b>

2. ವಿಸ್ತೀರ್ಣ ಮತ್ತು ಜನಸಂಖ್ಯೆ  
2. AREA AND POPULATION

ಕ್ರ.ಸಂ S.No	ತಾಲ್ಲೂಕು Taluk	ವಿಸ್ತೀರ್ಣ (ಚ.ಕಿ.ಮೀ.ಗಳಲ್ಲಿ) Area (in Sq.kms)	ಜನಸಂಖ್ಯೆ Population (Census 2001)						
			ಒಟ್ಟು Total	ಗಂಡಸರು Male	ಹೆಂಗಸರು Female	ಗ್ರಾಮೀಣ Rural	ನಗರ Urban	ಜನಸಾಂದ್ರತೆ (ಪ್ರತಿ ಚ.ಕಿ.ಮೀ) Desity (per sq.kms.)	ಲೈಂಗಿಕ ಪ್ರಮಾಣ Sex Ratio
1	2	43	44	45	46	47	48	49	50
1	ಔರಾದ Aurad	1224.4	245294	125739	119555	229490	15804	200	950
2	ಬ.ಕಲ್ಯಾಣ B,Kalyan	1205.9	299910	152998	146912	241125	58785	249	960
3	ಭಾಲ್ಕಿ Bhalki	1117.3	257042	132016	125026	221949	35093	230	947
4	ಬೀದರ Bidar	926.0	405540	209230	196310	231283	174257	438	938
5	ಹುಮನಾಬಾದ Humnabad	985.3	294587	151039	143548	233651	60936	299	950
ಒಟ್ಟು Total		5448.0	1502373	771022	731351	1157498	344875	276	949

2. ವಿಸ್ತೀರ್ಣ ಮತ್ತು ಜನಸಂಖ್ಯೆ

2. AREA AND POPULATION

ಕ್ರ.ಸಂ S.No	ತಾಲ್ಲೂಕು Taluk	ಪರಿಶಿಷ್ಟ ಜಾತಿ Scheduled Caste						ಪರಿಶಿಷ್ಟ ಪಂಗಡ Scheduled Tribe					
		ಗ್ರಾಮೀಣ (Rural)			ಪಟ್ಟಣ (Urban)			ಗ್ರಾಮೀಣ (Rural)			ಪಟ್ಟಣ (Urban)		
		ಒಟ್ಟು Total	ಗಂಡು Male	ಹೆಣ್ಣು Female	ಒಟ್ಟು Total	ಗಂಡು Male	ಹೆಣ್ಣು Female	ಒಟ್ಟು Total	ಗಂಡು Male	ಹೆಣ್ಣು Female	ಒಟ್ಟು Total	ಗಂಡು Male	ಹೆಣ್ಣು Female
1	2	51	52	53	54	55	56	57	58	59	60	61	62
1	ಔರಾದ Aurad	61547	31760	29787	2684	1376	1308	20764	10688	10076	828	417	411
2	ಬ.ಕಲ್ಯಾಣ B,Kalyan	52982	27085	25897	6021	3145	2876	46767	23882	22885	2505	1342	1163
3	ಭಾಲ್ಕಿ Bhalki	48026	24427	23599	7399	3908	3491	21324	10948	10376	1129	606	523
4	ಬೀದರ Bidar	43508	22501	21007	17464	9031	8433	37451	19115	18336	5069	2604	2465
5	ಹುಮನಾಬಾದ Humnabad	51848	26624	25224	7333	3792	3541	43823	22524	21299	2559	1329	1230
ಒಟ್ಟು Total		257911	132397	125514	40901	21252	19649	170129	87157	82972	12090	6298	5792



2- ವಿಸ್ತೀರ್ಣ ಮತ್ತು ಜನಸಂಖ್ಯೆ  
2- AREA AND POPULATION

ಕ್ರ.ಸಂ S.No	ತಾಲ್ಲೂಕು Taluk	ಅಕ್ಷರಸ್ಥರು (Literates)								
		ಗ್ರಾಮೀಣ (Rural)			ಪಟ್ಟಣ (Urban)			ಒಟ್ಟು (Total)		
		ಒಟ್ಟು Total	ಗಂಡು Male	ಹೆಣ್ಣು Female	ಒಟ್ಟು Total	ಗಂಡು Male	ಹೆಣ್ಣು Female	ಒಟ್ಟು Total	ಗಂಡು Male	ಹೆಣ್ಣು Female
1	2	63	64	65	66	67	68	69	70	71
1	ಔರಾದ Aurad	110913	68864	42049	8613	5161	3452	119526	74025	45501
2	ಬ,ಕಲ್ಯಾಣ B,Kalyan	115320	72115	43205	32496	18910	13586	147816	91025	56791
3	ಭಾಲ್ಕಿ Bhalki	113908	70774	43134	22280	13562	8718	136188	84336	51852
4	ಬೀದರ Bidar	103469	64298	39171	117867	66645	51222	221336	130943	90393
5	ಹುಮನಾಬಾದ Humnabad	107115	67300	39815	36377	20942	15435	143492	88242	55250
	<b>ಒಟ್ಟು Total</b>	<b>550725</b>	<b>343351</b>	<b>207374</b>	<b>217633</b>	<b>125220</b>	<b>92413</b>	<b>768358</b>	<b>468571</b>	<b>299787</b>

2- ವಿಸ್ತೀರ್ಣ ಮತ್ತು ಜನಸಂಖ್ಯೆ  
2- AREA AND POPULATION

ಕ್ರ.ಸಂ S.No	ತಾಲ್ಲೂಕು Taluk	ಒಟ್ಟು ಜನಸಂಖ್ಯೆಯಲ್ಲಿ 0-6 ವರ್ಷದವರ ಮಕ್ಕಳು Children in the age group of 0-6								
		ಗ್ರಾಮೀಣ (Rural)			ಪಟ್ಟಣ (Urban)			ಒಟ್ಟು (Total)		
		ಒಟ್ಟು Total	ಗಂಡು Male	ಹೆಣ್ಣು Female	ಒಟ್ಟು Total	ಗಂಡು Male	ಹೆಣ್ಣು Female	ಒಟ್ಟು Total	ಗಂಡು Male	ಹೆಣ್ಣು Female
1	2	72	73	74	75	76	77	78	79	80
1	ಔರಾದ Aurad	36006	18499	17507	2738	1408	1330	38744	19907	18837
2	ಬ,ಕಲ್ಯಾಣ B,Kalyan	39410	20399	19011	10373	5418	4955	49783	25817	23966
3	ಭಾಲ್ಕಿ Bhalki	33616	17264	16352	5282	2761	2521	38898	20025	18873
4	ಬೀದರ Bidar	38054	19403	18651	26734	13947	12787	64788	33350	31438
5	ಹುಮನಾಬಾದ Humnabad	39209	20087	19122	10095	5215	4880	49304	25302	24002
	<b>ಒಟ್ಟು Total</b>	<b>186295</b>	<b>95652</b>	<b>90643</b>	<b>55222</b>	<b>28749</b>	<b>26473</b>	<b>241517</b>	<b>124401</b>	<b>117116</b>

2- ವಿಸ್ತೀರ್ಣ ಮತ್ತು ಜನಸಂಖ್ಯೆ 2- AREA AND POPULATION

ಕೆಲಸಗಾರರ ವರ್ಗೀಕರಣ (Classification of workers)

ಕ್ರ.ಸಂ S.No	ತಾಲ್ಲೂಕು Taluk	ಕೆಲಸಗಾರರು Workers		ಕೆಲಸಗಾರರ ರಲ್ಲದವರು Non workers	ಕೃಷಿ ಸಾಗುವಳಿದಾರರು Cultivators			ಕೃಷಿ ಕಾರ್ಮಿಕರು Agricultural Labourers			ಅರಣ್ಯ, ಮೀನುಗಾರಿಕೆ, ನಡುತೋಪು, ಬೇಟೆ ಇತ್ಯಾದಿ ಕೆಲಸಗಾರರು Forestry, Fisheries, plantation, Hunting & Others		
		ಮುಖ್ಯ Main	ಅರೆಕಾಲಿಕ Marginal		ಗಂಡು Male	ಹೆಣ್ಣು Female	ಒಟ್ಟು Total	ಗಂಡು Male	ಹೆಣ್ಣು Female	ಒಟ್ಟು Total	ಗಂಡು Male	ಹೆಣ್ಣು Female	ಒಟ್ಟು Total
1	2	81	82	83	84	85	86	87	88	89	90	91	92
1	ಔರಾದ Aurad	70363	26874	148057	23568	10122	33690	17137	21186	38323	1484	1239	2723
2	ಬ,ಕಲ್ಯಾಣ B,Kalyan	89703	29680	180527	24967	10515	35482	17743	24750	42493	1765	1414	3179
3	ಭಾಲ್ಕಿ Bhalki	76205	23841	156996	22007	8233	30290	19699	23052	42751	1368	639	2007
4	ಬೀದರ Bidar	108825	24655	272060	14267	4030	18297	19884	20404	40288	1777	1023	2800
5	ಹುಮನಾಬಾದ Humnabad	79889	27568	187130	16464	4569	21033	21043	24149	45192	2079	1233	3312
	<b>ಒಟ್ಟು Total</b>	<b>424985</b>	<b>132618</b>	<b>944770</b>	<b>101273</b>	<b>37469</b>	<b>138792</b>	<b>95506</b>	<b>113541</b>	<b>209047</b>	<b>8473</b>	<b>5548</b>	<b>14021</b>

2- ವಿಸ್ತೀರ್ಣ ಮತ್ತು ಜನಸಂಖ್ಯೆ  
2- AREA AND POPULATION

ಕ್ರ.ಸಂ S.No	ತಾಲ್ಲೂಕು Taluk	ಇತರೆ ಸೇವೆಗಳು Other services			ಒಟ್ಟು ಕೆಲಸಗಾರರು Total workers		
		ಗಂಡು Male	ಹೆಣ್ಣು Female	ಒಟ್ಟು Total	ಗಂಡು Male	ಹೆಣ್ಣು Female	ಒಟ್ಟು Total
1	2	93	94	95	96	97	98
1	ಔರಾದ Aurad	18370	4131	22501	60559	36678	97237
2	ಬ,ಕಲ್ಯಾಣ B,Kalyan	31140	7089	38229	75615	43768	119383
3	ಭಾಲ್ಕಿ Bhalki	20234	4764	24998	63308	36738	100046
4	ಬೀದರ Bidar	60208	11887	72095	96136	37344	133480
5	ಹುಮನಾಬಾದ Humnabad	31024	6896	37920	70610	36847	107457
<b>ಒಟ್ಟು Total</b>		<b>160976</b>	<b>34767</b>	<b>195743</b>	<b>366228</b>	<b>191375</b>	<b>557603</b>

ಸಾಕ್ಷರತೆ ಪ್ರಮಾಣ

Literacy Rate

ಕ್ರ.ಸಂ S.No	ತಾಲ್ಲೂಕು Taluk	ಸಾಕ್ಷರತೆ ಪ್ರಮಾಣ (%) 2001 ಜನಗಣತಿ Literacy Rate (%) 2001 Census								
		ಗ್ರಾಮೀಣ (Rural)			ಪಟ್ಟಣ (Urban)			ಒಟ್ಟು (Total)		
		ಗಂಡು Male	ಹೆಣ್ಣು Female	ಒಟ್ಟು Total	ಗಂಡು Male	ಹೆಣ್ಣು Female	ಒಟ್ಟು Total	ಗಂಡು Male	ಹೆಣ್ಣು Female	ಒಟ್ಟು Total
1	2	99	100	101	102	103	104	105	106	107
1	ಔರಾದ Aurad	69.5	44.5	57.3	76.2	54.8	65.9	69.9	45.2	57.9
2	ಬ,ಕಲ್ಯಾಣ B,Kalyan	70.7	43.3	60.5	75.2	58.4	67.1	71.6	46.2	59.1
3	ಭಾಲ್ಕಿ Bhalki	73.7	46.8	53.5	85.3	62.7	74.7	75.3	48.8	62.4
4	ಬೀದರ Bidar	64.8	41.6	55.1	86.9	72.3	79.9	74.5	54.8	65.0
5	ಹುಮನಾಬಾದ Humnabad	67.5	42	56.7	80.3	62.3	71.6	70.2	46.2	58.5
	<b>ಒಟ್ಟು Total</b>	<b>69.2</b>	<b>43.6</b>	<b>56.6</b>	<b>83.1</b>	<b>66.5</b>	<b>75.1</b>	<b>72.5</b>	<b>48.8</b>	<b>60.9</b>

3- ಮಳೆ

3.Rainfall (2009)

ಕ್ರ.ಸಂ S.No	ತಾಲ್ಲೂಕು Taluk	ವೃಷ್ಟಿ ಮಾಪನ ಕೇಂದ್ರಗಳು Raingauge Stations		ಮಳೆ Rainfall		ಮಳೆ ದಿವಸಗಳು Rainy Days	
		ಕಾರ್ಯ ನಿರ್ವಹಿಸುತ್ತಿರುವ Working	ಸ್ಥಗಿತ ಗೊಂಡಿರುವ Non-working	ವಾಡಿಕೆ ಮಳೆ (ಮಿ.ಮೀ) Normal Rainfall (in mm.)1941-90	ವಾಸ್ತವಿಕ ಮಳೆ Actual Rainfall (in mm.) (2009)	ವಾಡಿಕೆ Normal (1941-1990)	ವಾಸ್ತವಿಕ ಮಳೆ Actual (2009)
1	2	108	109	110	111	112	113
1	ಔರಾದ Aurad	6	0	888	644	45	41
2	ಬ.ಕಲ್ಯಾಣ B,Kalyan	6	0	821	619	49	41
3	ಭಾಲ್ಕಿ Bhalki	9	0	894	678	50	44
4	ಬೀದರ Bidar	7	0	998	916	55	42
5	ಹುಮನಾಬಾದ Humnabad	9	0	828	901	47	39
	ಒಟ್ಟು Total	37	0	886	879	49	41

4- ವ್ಯವಸಾಯ

4- AGRICULTURE (2009-10)

ಕ್ರ.ಸಂ S.No	ತಾಲ್ಲೂಕು Taluk	ಭೂಮಿಯ ಬಳಕೆ (Land Utilization as per ASCR 2009-10 (Hectars))								
		ಭೌಗೋಳಿಕ ವಿಸ್ತೀರ್ಣ Geo graphical Area	ಅರಣ್ಯ Forest	ಸಾಗುವಳಿಗೆ ಲಭ್ಯವಿಲ್ಲದಿರುವ ಭೂಮಿ Land not available for cultivation			ಸಾಗುವಳಿಗೆ ಮಾಡದಿರುವ ಇತರೆ ಭೂಮಿ Other un-cultivated land			
				ವ್ಯವಸಾಯೇತರ Non- Agricultureal	ಬಂಜರು Barren	ಒಟ್ಟು Total	ಸಾಗುವಳಿಗೆ ಯೋಗ್ಯವಾದ ಬಂಜರು Cultivable waste	ಏಾಯಂ ಗೋಮಳ Permanent Pasture	ವೃಕ್ಷ ಮತ್ತು ತೋಪುಗಳು Trees & Groves	ಒಟ್ಟು Total
1	2	114	115	116	117	118	119	120	121	122
1	ಔರಾದ Aurad	121,622	2,311	2661	3213	5874	3412	1684	2776	7850
2	ಬ,ಕಲ್ಯಾಣ B,Kalyan	119,438	7,143	3254	7687	10941	6053	3443	77	9573
3	ಭಾಲ್ಕಿ Bhalki	109,259	2,584	5260	395	5655	3115	3541	7290	13946
4	ಬೀದರ Bidar	92,203	4,655	4299	2525	6824	2085	910	482	3477
5	ಹುಮನಾಬಾದ Humnabad	99,243	11,014	6532	5307	11839	4717	4386	312	9415
	<b>ಒಟ್ಟು Total</b>	<b>541,765</b>	<b>27,707</b>	<b>22006</b>	<b>19127</b>	<b>41133</b>	<b>19382</b>	<b>13964</b>	<b>10915</b>	<b>44261</b>

4- ವ್ಯವಸಾಯ

4- AGRICULTURE (2009-10)

ಕ್ರ.ಸಂ S.No	ತಾಲ್ಲೂಕು Taluk	ಭೂಮಿಯ ಬಳಕೆ Land utilization as per ASCR 2009-10 (Hectares)					
		ಭೀಳು ಭೂಮಿ (Fallow Land)			ಬಿತ್ತನೆಯಾದ ಪ್ರದೇಶ (Area Sown)		
		ಚಾಲ್ತಿ Current	ಇತರೆ Others	ಒಟ್ಟು Total	ನಿವ್ವಳ Net	ಒಂದಕ್ಕಿಂತ ಹೆಚ್ಚು More than once	ಒಟ್ಟು Total
1	2	123	124	125	126	127	128
1	ಔರಾದ Aurad	15,108	10,226	25334	80253	11758	92011
2	ಬ.ಕಲ್ಯಾಣ B,Kalyan	10,053	9,639	19692	72089	14124	86213
3	ಭಾಲ್ಕಿ Bhalki	4,426	5728	10154	76920	18436	95356
4	ಬೀದರ Bidar	13,437	10120	23557	53690	7655	61345
5	ಹುಮನಾಬಾದ Humnabad	3714	5427	9141	57834	8366	66200
	<b>ಒಟ್ಟು Total</b>	<b>46738</b>	<b>41140</b>	<b>87878</b>	<b>340786</b>	<b>60339</b>	<b>401125</b>



4- ವ್ಯವಸಾಯ

4- AGRICULTURE

ಕ್ರ.ಸಂ S.No	ತಾಲ್ಲೂಕು Taluk	ಭೂ ಹಿಡುವಳಿಗಳು ಮತ್ತು ವಿಸ್ತೀರ್ಣ (Agricultural Land holdings & Area as per 2005-06 Agri. Census)											
		ಅತಿ ಸಣ್ಣ Marginal (Below 1 Ha.)		ಸಣ್ಣ Small (1-2 Ha.)		ಅರೆ ಮಧ್ಯಮ Semi Medium (2-4 Ha)		ಮಧ್ಯಮ Medium (4-101 Ha)		ದೊಡ್ಡ Big (More than 10 Ha)		ಒಟ್ಟು Total	
		ಸಂಖ್ಯೆ Number	ವಿಸ್ತೀರ್ಣ Area	ಸಂಖ್ಯೆ Number	ವಿಸ್ತೀರ್ಣ Area	ಸಂಖ್ಯೆ Number	ವಿಸ್ತೀರ್ಣ Area	ಸಂಖ್ಯೆ Number	ವಿಸ್ತೀರ್ಣ Area	ಸಂಖ್ಯೆ Number	ವಿಸ್ತೀರ್ಣ Area	ಸಂಖ್ಯೆ Number	ವಿಸ್ತೀರ್ಣ Area
1	2	129	130	131	132	133	134	135	136	137	138	139	140
1	ಔರಾದ Aurad	11,549	6,936	20,005	28,755	13190	35393	5240	30800	800	10617	50784	112501
2	ಬ,ಕಲ್ಯಾಣ B,Kalyan	14,610	8,598	20,219	28,704	13272	35586	4237	24568	565	7336	52903	104792
3	ಭಾಲ್ಕಿ Bhalki	16,463	9,201	19,664	28,165	12784	34996	4232	24229	539	7058	53682	103649
4	ಬೀದರ Bidar	13,227	7,212	14,391	20,670	7800	20809	2367	13639	341	4685	38126	67015
5	ಹುಮನಾಬಾದ Humnabad	11,694	6,544	17,802	24,881	10119	26238	2959	16460	340	4639	42914	78760
	<b>ಒಟ್ಟು Total</b>	<b>67,543</b>	<b>38,491</b>	<b>92,081</b>	<b>131,175</b>	<b>57165</b>	<b>153022</b>	<b>19035</b>	<b>109696</b>	<b>2585</b>	<b>34335</b>	<b>238409</b>	<b>466717</b>

4- ವ್ಯವಸಾಯ

4- AGRICULTURE (2009-10)

ಕ್ರ.ಸಂ S.No	ತಾಲ್ಲೂಕು Taluk	ನೀರಾವರಿಯಾದ ನಿವ್ವಳ ಪ್ರದೇಶ Net Irrigated Area (as per ASCR 2009-10) Hectares)						
		ಕಾಲುವೆಗಳಿಂದ Canals	ಕೆರೆಗಳಿಂದ Tanks	ಬಾವಿಗಳಿಂದ Wells	ಕೊಳವೆ ಬಾವಿಗಳು Borewells	ಏತ ನೀರಾವರಿ Lift Irrigation	ಇತರೆ ಮೂಲಗಳಿಂದ Other Sources	ಒಟ್ಟು Total
1	2	141	142	143	144	145	146	147
1	ಔರಾದ Aurad	0	325	991	1145	25	461	2947
2	ಬ,ಕಲ್ಯಾಣ B,Kalyan	103	38	6556	2869	0	0	9566
3	ಭಾಲ್ಕಿ Bhalki	4159	380	3838	2995	240	769	12381
4	ಬೀದರ Bidar	0	272	4790	6060	40	155	11317
5	ಹುಮನಾಬಾದ Humnabad	44	21	7475	5344	0	0	12884
<b>ಒಟ್ಟು Total</b>		<b>4306</b>	<b>1036</b>	<b>23650</b>	<b>18413</b>	<b>305</b>	<b>1385</b>	<b>49095</b>

4- ವ್ಯವಸಾಯ

4- AGRICULTURE (2009-10)

ಕ್ರ.ಸಂ S.No	ತಾಲ್ಲೂಕು Taluk	ಏಕದಳ ಧಾನ್ಯಗಳು (Cereals (ASCR 2009-10))								
		ಅಕ್ಕಿ Rice	ಭತ್ತ Paddy	ರಾಗಿ Ragi	ಜೋಳ Jowar	ಸಜ್ಜೆ Bajra	ಮುಸುಕಿನ ಜೋಳ Maize	ಗೋಧಿ Wheat	ಇತರೆ ಏಕದಳ ಧಾನ್ಯಗಳು ಮತ್ತು Others Cereals & minor Millets	ಒಟ್ಟು ಏಕದಳ ಧಾನ್ಯಗಳು ಮತ್ತು ಉಪತ್ಯಜ ಬೆಳೆಗಳು Total cereals & Minor millets
1	2	148	149	150	151	152	153	154	155	156
1	ಔರಾದ Aurad	0	590	0	19116	286	26	1090	0	21108
2	ಬ.ಕಲ್ಯಾಣ B,Kalyan	0	1524	0	16960	5469	454	1626	57	26090
3	ಭಾಲ್ಕಿ Bhalki	0	424	0	17543	98	18	1308	18	19409
4	ಬೀದರ Bidar	0	1278	0	12762	315	744	1201	7	16307
5	ಹುಮನಾಬಾದ Humnabad	0	1223	0	15095	1775	443	1162	17	19715
	<b>ಒಟ್ಟು Total</b>	<b>0</b>	<b>5039</b>	<b>0</b>	<b>81476</b>	<b>7943</b>	<b>1685</b>	<b>6387</b>	<b>99</b>	<b>102629</b>

4- ವ್ಯವಸಾಯ

4- AGRICULTURE (2009-10)

ಕ್ರ.ಸಂ S.No	ತಾಲ್ಲೂಕು Taluk	ದ್ವಿದಳ ಧಾನ್ಯಗಳು (Pulses)				ಒಟ್ಟು ಧಾನ್ಯಗಳು Total Food Grains	ಎಣ್ಣೆ ಕಾಳುಗಳು (Oil seeds)				ಒಟ್ಟು ಹಣ್ಣುಗಳು Total Fruits	ಒಟ್ಟು ತರಕಾರಿಗಳು Total Vegetales
		ಕಡಲೆ Gram	ತೊಗರಿ Tur	ಈತರೆ Others	ಒಟ್ಟು Total		ನೆಲಗಡಲೆ Groundnut	ಸೂರ್ಯಕಾಂತಿ Sunflower	ಇತರೆ Others	ಒಟ್ಟು Total		
<b>1</b>	<b>2</b>	<b>157</b>	<b>158</b>	<b>159</b>	<b>160</b>	<b>161</b>	<b>162</b>	<b>163</b>	<b>164</b>	<b>165</b>	<b>166</b>	<b>167</b>
1	ಔರಾದ Aurad	10649	15622	19601	45872	66980	55	2703	18618	21376	62	348
2	ಬ,ಕಲ್ಯಾಣ B,Kalyan	5179	17065	13919	36163	62253	626	3631	12171	16428	384	548
3	ಭಾಲ್ಕಿ Bhalki	12963	14467	29951	57381	76790	117	819	11529	12465	302	287
4	ಬೀದರ Bidar	7975	6489	13151	27615	43922	17	922	6526	7465	318	496
5	ಹುಮನಾಬಾದ Humnabad	3072	13357	12947	28376	48091	321	1334	5631	7286	488	320
	<b>ಒಟ್ಟು Total</b>	<b>39838</b>	<b>67000</b>	<b>88569</b>	<b>195407</b>	<b>298036</b>	<b>1136</b>	<b>9409</b>	<b>54475</b>	<b>65020</b>	<b>1554</b>	<b>1999</b>

4- ವ್ಯವಸಾಯ

4- AGRICULTURE (2009-10)

ಕ್ರ.ಸಂ S.No	ತಾಲ್ಲೂಕು Taluk	ಇತರೆ ಅಹಾರೇತರ ಬೆಳೆಗಳು (Other Non-Food crops)					
		ಕಬ್ಬು Sugarcane	ಮಸಾಲೆ ಬೆಳೆಗಳು Masala crops	ಹತ್ತಿ Cotton	ಇತರೆ Others	ಒಟ್ಟು Total	ಎಲ್ಲಾ ಬೆಳೆಗಳ ಒಟ್ಟು Total Under All crops
1	2	168	169	170	171	172	173
1	ಔರಾದ Aurad	1700	196	1144	205	3245	92011
2	ಬ.ಕಲ್ಯಾಣ B,Kalyan	5068	711	17	804	6600	86213
3	ಭಾಲ್ಕಿ Bhalki	5046	321	0	129	5512	95356
4	ಬೀದರ Bidar	8016	654	4	468	9144	61345
5	ಹುಮನಾಬಾದ Humnabad	9196	600	0	218	10015	66200
	<b>ಒಟ್ಟು Total</b>	<b>29026</b>	<b>2482</b>	<b>1165</b>	<b>1824</b>	<b>34516</b>	<b>401125</b>

4- ವ್ಯವಸಾಯ

4- AGRICULTURE (2009-10)

ಕ್ರ.ಸಂ S.No	ತಾಲ್ಲೂಕು Taluk	ರಾಸಾಯನಿಕ ಗೊಬ್ಬರಗಳ ವಿತರಣೆ Distribution of Fertilizers 2009-10 (Tonnes)			
		ಸಾರಜನಕ N	ರಂಜಕ P	ಮೋಟ್ಯಾಷ K	ಒಟ್ಟು Total
<b>1</b>	<b>2</b>	<b>174</b>	<b>175</b>	<b>176</b>	<b>177</b>
1	ಔರಾದ Aurad	1765	1690	817	4272
2	ಬ,ಕಲ್ಯಾಣ B,Kalyan	2617	2737	1004	6358
3	ಭಾಲ್ಕಿ Bhalki	2542	2614	929	6085
4	ಬೀದರ Bidar	2821	3077	924	6822
5	ಹುಮನಾಬಾದ Humnabad	2784	2953	1108	6845
	<b>ಒಟ್ಟು Total</b>	<b>12529</b>	<b>13071</b>	<b>4782</b>	<b>30382</b>

5- ರೇಷ್ಮೆ

5- SERICULTURE (2009-10)

ಕ್ರ.ಸಂ S.No	ತಾಲ್ಲೂಕು Taluk	ರೇಷ್ಮೆ			
		ಹಿಂದು ನೇರಳೆ ಬೆಳೆ ವಿಸ್ತೀರ್ಣ Area under Mulbery (Ha.)	ರೇಷ್ಮೆಗೂಡು ಉತ್ಪಾದನೆ Cocoon production (tonnes)	ಕಸುಬು ಕೈಗೊಂಡ ರೈತರ ಸಂಖ್ಯೆ No. of farmers engaged in the occupation	ಉತ್ಪಾದಿಸಿದ ರೇಷ್ಮೆಯ ಮೌಲ್ಯ (ರೂ. ಲಕ್ಷಗಳಲ್ಲಿ) Value of silk produced (Rs.in Lakhs)
<b>1</b>	<b>2</b>	<b>178</b>	<b>179</b>	<b>180</b>	<b>181</b>
1	ಔರಾದ Aurad	52.20	24.584	54	43.02
2	ಬ,ಕಲ್ಯಾಣ B,Kalyan	37.80	21.483	66	37.59
3	ಭಾಲ್ಕಿ Bhalki	45.40	19.600	65	34.30
4	ಬೀದರ Bidar	23.80	10.828	27	18.94
5	ಹುಮನಾಬಾದ Humnabad	86.20	67.488	119	118.10
	<b>ಒಟ್ಟು Total</b>	<b>245.40</b>	<b>143.983</b>	<b>331</b>	<b>251.95</b>

6- ಪಶು ಪಾಲನೆ

6- ANIMAL HUSBANDRY

ಕ್ರ.ಸಂ S.No	ತಾಲ್ಲೂಕು Taluk	ಜಾನುವಾರು ಗಣತಿ Livestock Census 2007								
		ದನಕರುಗಳು Cattle				ಎಮ್ಮೆಗಳು Buffaloes	ಕುರಿಗಳು Sheep			
		ಸ್ಥಳೀಯ Indigenious	ವಿದೇಶಿ ತಳಿ Exotic	ಮಿಶ್ರತಳಿ Cross Breed	ಒಟ್ಟು Total		ಸ್ಥಳೀಯ Indigenious	ವಿದೇಶಿ ತಳಿ Exotic	ಮಿಶ್ರತಳಿ Cross Breed	ಒಟ್ಟು Total
1	2	182	183	184	185	186	187	188	189	190
1	ಔರಾದ Aurad	60,216	0	1,083	61,299	37950	25792	0	0	25792
2	ಬ,ಕಲ್ಯಾಣ B,Kalyan	68,385	0	2,190	70,575	32285	11124	0	0	11124
3	ಭಾಲ್ಕಿ Bhalki	51,715	0	2,588	54,303	32424	16501	0	0	16501
4	ಬೀದರ Bidar	34,177	1	3,558	37,784	41660	19668	0	0	19668
5	ಹುಮನಾಬಾದ Humnabad	49,343	0	4,220	53,563	32490	11566	0	0	11566
<b>ಒಟ್ಟು Total</b>		<b>263884</b>	<b>1</b>	<b>13,639</b>	<b>277,524</b>	<b>176809</b>	<b>84651</b>	<b>0</b>	<b>0</b>	<b>84651</b>



6- ಪಶು ಪಾಲನೆ

6- ANIMAL HUSBANDRY

ಕ್ರ.ಸಂ S.No	ತಾಲ್ಲೂಕು Taluk	ಜಾನುವಾರು ಗಣತಿ Livestock Census 2007									
		ಮೇಕೆಗಳು Goats	ಹಂದಿಗಳು Pigs				ಮೊಲಗಳು Rabbits	ನಾಯಿಗಳು dogs	ಇತರೆ Others	ಒಟ್ಟು ಜಾನುವಾರು Total Livestock	ಕೋಳಿಗಳು Poultry
			ಸ್ಥಳೀಯ Indigenious	ವಿದೇಶಿ ತಳಿ Exotic	ಮಿಶ್ರತಳಿ Cross Breed	ಒಟ್ಟು Total					
1	2	191	192	193	194	195	196	197	198	199	200
1	ಔರಾದ Aurad	35,011	2,712	0	24	2,736	0	2651	2498	167937	29418
2	ಬ,ಕಲ್ಯಾಣ B,Kalyan	38,504	5,869	0	209	6,078	2	5763	90	164421	27487
3	ಭಾಲ್ಕಿ Bhalki	32,344	2,331	0	0	2,331	0	5092	558	143553	15050
4	ಬೀದರ Bidar	43,147	3,818	40	136	3,994	46	8070	165	154451	51484
5	ಹುಮನಾಬಾದ Humnabad	39,992	3,480	0	0	3,480	0	5618	81	146790	38515
<b>ಒಟ್ಟು Total</b>		<b>188,998</b>	<b>18,210</b>	<b>40</b>	<b>369</b>	<b>18,619</b>	<b>48</b>	<b>27194</b>	<b>3392</b>	<b>777152</b>	<b>161954</b>

6 - ಪಶು ಪಾಲನೆ  
Animal Husbandry - 6

6- ಪಶುಪಾಲನೆ 6-ANIMAL HUSBANDRY

Sl. No.	ತಾಲ್ಲೂಕು Taluk	ಪಶುವೈದ್ಯ ಶಾಲೆಗಳು Veterinary Institutions as on 31-3-2010						ಹಿಡಿದ ಮೀನುಗಳು Fish catch (m.Tonnes)	ಮಂಜುಗಡ್ಡೆ ಕಾರ್ಖಾನೆಗಳು Ice plants		ಶೀಢಲೀಕರಣ ಕೇಂದ್ರಗಳು Cold storage	
		ಆಸ್ಪತ್ರೆಗಳು Hospitals	ಚಿಕಿತ್ಸಾಲಯಗಳು Dispensaries	ಪ್ರಾಥಮಿಕ ಪಶುವೈದ್ಯ ಕೇಂದ್ರಗಳು Primary Veterinary centres	ಸಂಚಾರಿ ಚಿಕಿತ್ಸಾಲಯಗಳು Mobile dispensaries	ಕೃತಕ ಗರ್ಭಧಾರಣೆ ಕೇಂದ್ರಗಳು Artificial Insemination Centres	ಒಟ್ಟು Total		ಸಂಖ್ಯೆ No.	ಒಟ್ಟು Capacity (m.Tonnes)	ಸಂಖ್ಯೆ No.	ಒಟ್ಟು Capacity (m.Tonnes)
1	2	201	202	203	204	205	206	207	208	209	210	211
1	ಔರಾದ- Aurad	1	17	1	1	0	20	950	0	0	0	0
2	ಬಸವಕಲ್ಯಾಣ B.Kalyan	2	17	0	1	0	20	1147	0	0	0	0
3	ಭಾಲ್ಕಿ- Bhaliki	2	15	6	1	0	24	400	0	0	0	0
4	ಬೀದರ- Bidar	1	14	3	1	3	22	1350	0	0	0	0
5	ಹುಮನಾಬಾದ Humnabad	2	19	1	1	2	25	300	0	0	0	0
	ಒಟ್ಟು- Total	8	82	11	5	5	111	4147	0	0	0	0

7 -- ಕಾರ್ಖಾನೆಗಳು  
7- INDUSTRIES

Sl. No.	ತಾಲ್ಲೂಕು Taluk	ಕಾರ್ಖಾನೆಗಳ ಸಂಖ್ಯೆ (No. of Factories as on 31-3-2010)					
		ಬಟ್ಟೆ Textiles	ರಾಸಾಯನಿಕ Chemicals	ಇಂಜಿನಿಯರಿಂಗ್ Engineering	ಇತರೆ Others	ಒಟ್ಟು Total	ಉದ್ಯೋಗಿಗಳು Employees
1	2	212	213	214	215	216	217
1	ಔರಾದ- <b>Aurad</b>	0	0	1	0	1	50
2	ಬಸವಕಲ್ಯಾಣ- <b>B.Kalyan</b>	0	0	1	2	3	300
3	ಭಾಲ್ಕಿ- <b>Bhaliki</b>	0	1	1	1	3	600
4	ಬೀದರ- <b>Bidar</b>	0	18	9	43	70	3250
5	ಹುಮನಾಬಾದ- <b>Humnabad</b>	0	5	1	6	12	1490
	ಒಟ್ಟು- <b>Total</b>	0	24	13	52	89	5690

7 -- ಕಾರ್ಖಾನೆಗಳು  
7- INDUSTRIES

ಕ್ರ.ಸಂ S.No	ತಾಲ್ಲೂಕು Taluk	ಜಿಲ್ಲಾ ಕೈಗಾರಿಕಾ ಕೇಂದ್ರದಲ್ಲಿ 31-3-2010 ರ ಅಂತ್ಯಕ್ಕೆ ನೋಂದಾಯಿಸಲ್ಪಟ್ಟ ಸಣ್ಣ ಪ್ರಮಾಣದ ಕೈಗಾರಿಕೆಗಳ ಸಂಖ್ಯೆ No. of small scale units registered in District Industrial Centre till the end of 31-3-2010									
		ಅಟೋಮೊಬೈಲ Automobiles		ಎಲೆಕ್ಟ್ರಿಕಲ್ ಮತ್ತು ಎಲೆಕ್ಟ್ರಾನಿಕ್ಸ್ Electrical & Electronics		ಕೆಮಿಕಲ್ಸ್ chemicals		ಫೆರಸ್ ಮತ್ತು ನಾನ್ ಫೆರಸ್ Ferrous & Non-Ferrou		ಆಹಾರ ಮತ್ತು ಮಾದಕ ವಸ್ತುಗಳು Food & Intoxicants	
		ಸಂಖ್ಯೆ No.	ಕೆಲಸಗಾರರು Workers	ಸಂಖ್ಯೆ No.	ಕೆಲಸಗಾರರು Workers	ಸಂಖ್ಯೆ No.	ಕೆಲಸಗಾರರು Workers	ಸಂಖ್ಯೆ No.	ಕೆಲಸಗಾರರು Workers	ಸಂಖ್ಯೆ No.	ಕೆಲಸಗಾರರು Workers
1	2	218	219	220	221	222	223	224	225	226	227
1	ಔರಾದ Aurad	0	0	0	0	0	0	0	0	2	30
2	ಬ,ಕಲ್ಯಾಣ B,Kalyan	2	18	0	0	0	0	0	0	6	60
3	ಭಾಲ್ಕಿ Bhalki	0	0	0	0	0	0	0	0	4	62
4	ಬೀದರ Bidar	3	15	0	0	8	84	0	0	13	94
5	ಹುಮನಾಬಾದ Humnabad	0	0	0	0	0	0	1	11	3	58
	<b>ಒಟ್ಟು Total</b>	<b>5</b>	<b>33</b>	<b>0</b>	<b>0</b>	<b>8</b>	<b>84</b>	<b>1</b>	<b>11</b>	<b>28</b>	<b>304</b>

7 -- ಕಾರ್ಖಾನೆಗಳು

7- INDUSTRIES

ಕ್ರ.ಸಂ S.No	ತಾಲ್ಲೂಕು Taluk	ಜಿಲ್ಲಾ ಕೈಗಾರಿಕಾ ಕೇಂದ್ರದಲ್ಲಿ 31-3-2009 ರ ಅಂತ್ಯಕ್ಕೆ ನೋಂದಾಯಿಸಲ್ಪಟ್ಟ ಸಣ್ಣ ಪ್ರಮಾಣದ ಕೈಗಾರಿಕೆಗಳ ಸಂಖ್ಯೆ No. of small scale units registered in District Industrial Centre till the end of 31-3-10									
		ಗ್ಲಾಸ್ ಮತ್ತು ಸಿರಾಮಿಕ್ಸ್ Glass & Ceramics		ಜಾಬ್‌ವರ್ಕ್ಸ್ ಮತ್ತು ರಿಪೇರಿ Jobworks & Repairs		ಚರ್ಮ Leather		ಮೆಕ್ಯಾನಿಕಲ್ ಇಂಜಿನಿಯರಿಂಗ್ Mechanical Engineering		ಕಾಗದ ಮತ್ತು ಮುದ್ರಣ Paper & printing	
		ಸಂಖ್ಯೆ No.	ಕೆಲಸಗಾರರು Workers	ಸಂಖ್ಯೆ No.	ಕೆಲಸಗಾರರು Workers	ಸಂಖ್ಯೆ No.	ಕೆಲಸಗಾರರು Workers	ಸಂಖ್ಯೆ No.	ಕೆಲಸಗಾರರು Workers	ಸಂಖ್ಯೆ No.	ಕೆಲಸಗಾರರು Workers
<b>1</b>	<b>2</b>	<b>228</b>	<b>229</b>	<b>230</b>	<b>231</b>	<b>232</b>	<b>233</b>	<b>234</b>	<b>235</b>	<b>236</b>	<b>237</b>
1	ಔರಾದ Aurad	0	0	0	0	0	0	0	0	0	0
2	ಬ,ಕಲ್ಯಾಣ B,Kalyan	0	0	1	2	0	0	0	0	1	3
3	ಭಾಲ್ಕಿ Bhalki	0	0	0	0	0	0	0	0	0	0
4	ಬೀದರ Bidar	0	0	3	10	2	6	0	0	2	5
5	ಹುಮನಾಬಾದ Humnabad	0	0	0	0	0	0	0	0	1	0
	<b>ಒಟ್ಟು Total</b>	<b>0</b>	<b>0</b>	<b>4</b>	<b>12</b>	<b>2</b>	<b>6</b>	<b>0</b>	<b>0</b>	<b>3</b>	<b>8</b>

**7 -- ಕಾರ್ಖಾನೆಗಳು**  
**7- INDUSTRIES**

ಕ್ರ.ಸಂ S.No	ತಾಲ್ಲೂಕು Taluk	ಜಿಲ್ಲಾ ಕೈಗಾರಿಕಾ ಕೇಂದ್ರದಲ್ಲಿ 31-3-2010 ರ ಅಂತ್ಯಕ್ಕೆ ನೋಂದಾಯಿಸಲ್ಪಟ್ಟ ಸಣ್ಣ ಪ್ರಮಾಣದ ಕೈಗಾರಿಕೆಗಳ ಸಂಖ್ಯೆ No. of small scale units registered in District Industrial Centre till the end of 31-3-2010											
		ರಬ್ಬರ ಮತ್ತು ಪ್ಲಾಸ್ಟಿಕ್ Rubber & Plastic		ಟೆಕ್ಸ್ಟೈಲ್ಸ್ Textiles		ಮರ Wood		ಇತರೆ Others		ಒಟ್ಟು Total		ಮಧ್ಯಮ ಪ್ರಮಾಣದ ಕೈಗಾರಿಕೆಗಳು Medium Scale Industries	ದೊಡ್ಡ ಪ್ರಮಾಣದ ಕೈಗಾರಿಕೆಗಳು Large Scale Industries
		ಸಂಖ್ಯೆ No.	ಕೆಲಸಗಾರರು Workers	ಸಂಖ್ಯೆ No.	ಕೆಲಸಗಾರರು Workers	ಸಂಖ್ಯೆ No.	ಕೆಲಸಗಾರರು Workers	ಸಂಖ್ಯೆ No.	ಕೆಲಸಗಾರರು Workers	ಸಂಖ್ಯೆ No.	ಕೆಲಸಗಾರರು Workers		
<b>1</b>	<b>2</b>	<b>238</b>	<b>239</b>	<b>240</b>	<b>241</b>	<b>242</b>	<b>243</b>	<b>244</b>	<b>245</b>	<b>246</b>	<b>247</b>	<b>248</b>	<b>249</b>
1	ಔರಾದ Aurad	0	0	0	0	0	0	0	0	2	30	0	0
2	ಬ,ಕಲ್ಯಾಣ B,Kalyan	1	3	1	10	1	3	1	6	12	100	0	0
3	ಭಾಲ್ಕಿ Bhalki	0	0	5	17	0	0	2	54	11	133	0	0
4	ಬೀದರ Bidar	1	10	0	0	0	0	2	72	35	245	0	0
5	ಹುಮನಾಬಾದ Humnabad	0	0	0	0	1	3	1	9	7	85	0	0
	<b>ಒಟ್ಟು Total</b>	<b>2</b>	<b>13</b>	<b>6</b>	<b>27</b>	<b>2</b>	<b>6</b>	<b>6</b>	<b>81</b>	<b>67</b>	<b>593</b>	<b>0</b>	<b>0</b>

**8-ಬ್ಯಾಂಕುಗಳು**  
**8- BANKS (2009-10)**

ಕ್ರ.ಸಂ S.No	ತಾಲ್ಲೂಕು Taluk	ವಾಣಿಜ್ಯ ಬ್ಯಾಂಕುಗಳು Commercial Banks	ಗ್ರಾಮೀಣ ಬ್ಯಾಂಕುಗಳು Grameena Banks	ಒಟ್ಟು ಠೇವಣಿಗಳು (ರೂ.ಲಕ್ಷಗಳಲ್ಲಿ) Total Deposits (Rs. in Lakhs)	ಒಟ್ಟು ಸಾಲಗಳು (ರೂ.ಲಕ್ಷಗಳಲ್ಲಿ) Total Credit (Rs.in Lakhs)	ಠೇವಣಿ, ಸಾಲದ ಅನುಪಾತ Credit Deposit Ratio
1	2	250	251	252	253	254
1	ಔರಾದ Aurad	9	7	510.03	525.08	1.02
2	ಬ,ಕಲ್ಯಾಣ B,Kalyan	11	9	1541.05	1399.70	0.90
3	ಭಾಲ್ಕಿ Bhalki	10	8	1110.05	1523.00	1.37
4	ಬೀದರ Bidar	30	8	9066.04	6037.00	0.66
5	ಹುಮನಾಬಾದ Humnabad	11	6	2314.03	1895.80	0.81
	<b>ಒಟ್ಟು Total</b>	<b>71</b>	<b>38</b>	<b>14541.20</b>	<b>11380.58</b>	<b>0.78</b>

9- ಸಹಕಾರಿ ಮತ್ತು ಕೃಷಿ ಮಾರಾಟ ಮಳಿಗೆ

9-CO-OPERATION AND AGRICULTURE MARKETING

ಕ್ರ.ಸಂ S.No	ತಾಲ್ಲೂಕು Taluk	ನಗರ ಪ್ರದೇಶದ ಸಹಕಾರಿ ಬ್ಯಾಂಕುಗಳು Urban Co-operative Banks			ಸಹಕಾರಿ ಬ್ಯಾಂಕುಗಳು Dist.Co-operative Banks		ಪ್ರಾ. ಭೂ.ಆ. ಬ್ಯಾಂಕುಗಳು P.L.D.Banks	
		ಶಾಖೆಗಳು Banches	ಠೇವಣಿ (ರೂ.ಲಕ್ಷಗಳಲ್ಲಿ) Deposits (Rs.in Lakhs)	ಸಾಲ ನೀಡಿಕೆ (ರೂ. ಲಕ್ಷಗಳಲ್ಲಿ) Loan Advanced (Rs.in Lakhs).	ಸಂಖ್ಯೆ No.	ಸಾಲ ನೀಡಿಕೆ (ರೂ. ಲಕ್ಷಗಳಲ್ಲಿ) Loan Advanced (Rs.in Lakhs).	ಸಂಖ್ಯೆ No.	ಸಾಲ ನೀಡಿಕೆ (ರೂ. ಲಕ್ಷಗಳಲ್ಲಿ) Loan Advanced (Rs.in Lakhs).
<b>1</b>	<b>2</b>	<b>255</b>	<b>256</b>	<b>257</b>	<b>258</b>	<b>259</b>	<b>260</b>	<b>261</b>
1	ಔರಾದ Aurad	0	0	0	6	7690	1	412.81
2	ಬ.ಕಲ್ಯಾಣ B,Kalyan	2	90	241	7	6215	1	352.86
3	ಭಾಲ್ಕಿ Bhalki	1	818	1052	8	10944	1	436.77
4	ಬೀದರ Bidar	4	3441	4035	12	26375	1	344.67
5	ಹುಮನಾಬಾದ Humnabad	0	0	0	10	13493	1	525.85
	<b>ಒಟ್ಟು Total</b>	<b>7</b>	<b>4349</b>	<b>5328</b>	<b>43</b>	<b>64717</b>	<b>5</b>	<b>2072.06</b>



**9- ಸಹಕಾರಿ ಮತ್ತು ಕೃಷಿ ಮಾರಾಟ ಮಳಿಗೆ**  
**9- CO-OPERATION AND AGRICULTURE MARKETING**

ಕ್ರ.ಸಂ S.No	ತಾಲ್ಲೂಕು Taluk	ಕ್ರೆಡಿಟ್ ಸಹಕಾರ ಸಂಘಗಳು Credit Co-operative Societies								
		ವ್ಯವಸಾಯ Agricultural		ಹಾಲು ಉತ್ಪಾದನೆ Milk Producers		ಇತರೆ Others		ಒಟ್ಟು Total		ಸಮಾಪನೆ ಗೊಂಡವು Liquidated
		ಸಂಖ್ಯೆ Numbers	ಸದಸ್ಯರು Members	ಸಂಖ್ಯೆ Numbers	ಸದಸ್ಯರು Members	ಸಂಖ್ಯೆ Numbers	ಸದಸ್ಯರು Members	ಸಂಖ್ಯೆ Numbers	ಸದಸ್ಯರು Members	
<b>1</b>	<b>2</b>	262	263	264	265	266	267	268	269	270
1	ಔರಾದ Aurad	37	103	64	379	47	336	148	818	9
2	ಬ,ಕಲ್ಯಾಣ B,Kalyan	33	71	42	332	64	627	139	1030	23
3	ಭಾಲ್ಕಿ Bhalki	37	106	52	216	77	6789	166	7111	4
4	ಬೀದರ Bidar	40	144	60	531	173	4448	273	5123	20
5	ಹುಮನಾಬಾದ Humnabad	29	63	65	109	95	1517	189	1689	31
	<b>ಒಟ್ಟು Total</b>	<b>176</b>	<b>487</b>	<b>283</b>	<b>1567</b>	<b>456</b>	<b>13717</b>	<b>915</b>	<b>15771</b>	<b>87</b>

9- ಸಹಕಾರಿ ಮತ್ತು ಕೃಷಿ ಮಾರಾಟ ಮಳಿಗೆ

9- CO-OPERATION AND AGRICULTURE MARKETING

ಕ್ರ.ಸಂ S.No	ತಾಲ್ಲೂಕು Taluk	ಕೃಷಿ ಸಹಕಾರ ಸಂಘಗಳಿಂದ ಕೊಡಲ್ಪಟ್ಟ ಸಾಲ Loans given by Agri. Credit Co-ope Socities (Rs. In Laks)			ನಿಯಂತ್ರಿತ ಮಾರುಕಟ್ಟೆಗಳು Regulated Markets			
		ಅಲ್ಪಾವಧಿ Short Term	ಮಧ್ಯಮಾವಧಿ Medium Term	ಒಟ್ಟು Total	ಮುಖ್ಯ Main	ಉಪ Sub	ಒಟ್ಟು Total	ವ್ಯವಹಾರ ಮೌಲ್ಯ Turnover (Rs.in Lakhs)
1	2	271	272	273	274	275	276	277
1	ಔರಾದ Aurad	5238	193	5431	1	3	4	6.17
2	ಬ,ಕಲ್ಯಾಣ B,Kalyan	4463	186	4649	1	2	3	18.26
3	ಭಾಲ್ಕಿ Bhalki	5989	248	6237	1	1	2	22.21
4	ಬೀದರ Bidar	5584	306	5890	1	1	2	142.32
5	ಹುಮನಾಬಾದ Humnabad	6060	324	6384	1	2	3	11.00
	<b>ಒಟ್ಟು Total</b>	<b>27334</b>	<b>1257</b>	<b>28591</b>	<b>5</b>	<b>9</b>	<b>14</b>	<b>199.96</b>

10- ಸಾರಿಗೆ ಮತ್ತು ಸಂಪರ್ಕಗಳು

10- TRANSPORT AND COMMUNICATION

ಕ್ರ.ಸಂ S.No	ತಾಲ್ಲೂಕು Taluk	ಮೋಟಾರು ವಾಹನಗಳು MOTOR VEHICLES (As on 31-3-2010)									
		ದ್ವಿಚಕ್ರ ವಾಹನಗಳು Motor Cycles	ಕಾರುಗಳು Cars	ಬಾಡಿಗೆ ಕಾರುಗಳು Cabs	ಆಟೋ ರಿಕ್ಷಾಗಳು Auto Rikshaws	ಒಮ್ಮಿ ಬಸ್ಸುಗಳು Omni Buses	ಟ್ರ್ಯಾಕ್ಟರ್ಸ್ & ಟ್ರೈಲರ್ಸ್ Trailors	ಅಂಬುಲೆನ್ಸ್ Ambulance	ಸರಕು ಸಾಗಿಸುವ ವಾಹನಗಳು Goods vehicles	ಇತರೆ Others	ಒಟ್ಟು Total
1	2	278	279	280	281	282	283	284	285	286	287
1	ಔರಾದ Aurad	7119	204	121	153	166	892	2	335	374	9371
2	ಬ.ಕಲ್ಯಾಣ B,Kalyan	10018	416	245	960	154	1219	5	3674	723	17319
3	ಭಾಲ್ಕಿ Bhalki	10733	389	85	173	95	878	2	581	696	12502
4	ಬೀದರ Bidar	35757	1943	433	1887	343	1858	25	1919	3473	47673
5	ಹುಮನಾಬಾದ Humnabad	11443	412	66	890	155	1209	4	752	664	14413
	ಒಟ್ಟು Total	76070	3364	950	4063	913	6056	38	7261	5930	101278

**10- ಸಾರಿಗೆ ಮತ್ತು ಸಂಪರ್ಕಗಳು**  
**10- TRANSPORT AND COMMUNICATION**

ಕ್ರ.ಸಂ S.No	ತಾಲ್ಲೂಕು Taluk	ರೈಲು ಮಾರ್ಗಗಳ ಉದ್ದಳತೆ Railway Route Length (kms.) as on 31-03-2010			
		ಬ್ರಾಡ್‌ಗೇಜ್ Broad Gauge	ಮೀಟರ್‌ಗೇಜ್ Meter Gauge	ಒಟ್ಟು Total	ರೈಲ್ವೆ ನಿಲ್ದಾಣಗಳು Railway Stations
<b>1</b>	<b>2</b>	<b>2 88</b>	<b>289</b>	<b>290</b>	<b>291</b>
1	ಔರಾದ Aurad	24	0	24	1
2	ಬ,ಕಲ್ಯಾಣ B,Kalyan	0	0	0	0
3	ಭಾಲ್ಕಿ Bhalki	34	0	34	1
4	ಬೀದರ Bidar	21	0	21	1
5	ಹುಮನಾಬಾದ Humnabad	0	0	0	0
	<b>ಒಟ್ಟು Total</b>	<b>79</b>	<b>0</b>	<b>79</b>	<b>3</b>

10- ಸಾರಿಗೆ ಮತ್ತು ಸಂಪರ್ಕಗಳು

10- TRANSPORT AND COMMUNICATION

ಕ್ರ.ಸಂ S.No	ತಾಲ್ಲೂಕು Taluk	ರಸ್ತೆಯ ಉದ್ದಳತೆ Road Length (kms) as on 31-03-2010										
		ರಾಷ್ಟ್ರೀಯ ಹೆದ್ದಾರಿ National Highway	ರಾಜ್ಯ ಹೆದ್ದಾರಿ State Highway	ಮುಖ್ಯ ಜಿಲ್ಲೆ ರಸ್ತೆ Major District Roads	ಇತರೆ ಜಿಲ್ಲೆ ರಸ್ತೆ Other District Roads	ಹಳ್ಳಿ ರಸ್ತೆಗಳು Village Roads	ಟಿ.ಡಿ.ಬಿ. ರಸ್ತೆಗಳು T.D.B. Roads	ಮುನಿಸಿಪಾಲಿಟಿ ರಸ್ತೆಗಳು Munici Pality Roads	ನೀರಾವರಿ ಇಲಾಖೆ ರಸ್ತೆಗಳು Irrigation Dept. Roads	ಅರಣ್ಯ ರಸ್ತೆಗಳು Forest Roads	ಪಂಚಾಯತ್ ರಸ್ತೆಗಳು Panchayat Roads	ಒಟ್ಟು Total
<b>1</b>	<b>2</b>	<b>292</b>	<b>293</b>	<b>294</b>	<b>295</b>	<b>296</b>	<b>297</b>	<b>298</b>	<b>299</b>	<b>300</b>	<b>301</b>	<b>302</b>
1	ಔರಾದ Aurad	0	169	204	0	616	0	0	0	0	0	989
2	ಬ,ಕಲ್ಯಾಣ B,Kalyan	30	187	115	3	726	0	0	0	0	0	1061
3	ಭಾಲ್ಕಿ Bhalki	0	128	116	21	643	0	0	0	0	0	908
4	ಬೀದರ Bidar	10	125	261	6	651	0	0	0	0	0	1053
5	ಹುಮನಾಬಾದ Humnabad	35	84	181	0	503	0	0	0	0	0	803
	<b>ಒಟ್ಟು Total</b>	<b>75</b>	<b>693</b>	<b>877</b>	<b>30</b>	<b>3139</b>	<b>0</b>	<b>0</b>	<b>0</b>	<b>0</b>	<b>0</b>	<b>4814</b>

10- ಸಾರಿಗೆ ಮತ್ತು ಸಂಪರ್ಕಗಳು

10- TRANSPORT AND COMMUNICATION

ಕ್ರ.ಸಂ S.No	ತಾಲ್ಲೂಕು Taluk	ಭಾರಿ ಸೇತುವೆಗಳು Major Bridges	ಅಂಚೆ ಕಛೇರಿಗಳು Post Offices	ತಂತಿ ಕಛೇರಿಗಳು Telegraphic offices	ದೂರವಾಣಿ ವಿಮಯ ಕೇಂದ್ರಗಳು Telephones Exchanges	ದೂರವಾಣಿಗಳು Telephones
1	2	303	304	305	306	307
1	ಔರಾದ Aurad	2	67	0	14	2951
2	ಬ,ಕಲ್ಯಾಣ B,Kalyan	3	59	0	16	4865
3	ಭಾಲ್ಕಿ Bhalki	2	59	0	18	4430
4	ಬೀದರ Bidar	5	63	0	15	10459
5	ಹುಮನಾಬಾದ Humnabad	1	57	0	17	3722
	ಒಟ್ಟು Total	13	305	0	80	26427

11- ಶಿಕ್ಷಣ

11- EDUCATION

ಕ್ರ.ಸಂ S.No	ತಾಲ್ಲೂಕು Taluk	ಪ್ರಾಥಮಿಕ ಶಾಲೆಗಳು Primary Schools			ಹೈದಿ ಶಾಲೆಗಳು High Schools			ಪದವಿ ಪೂರ್ವ Pre-University		
		ಶಾಲೆಗಳು Schools	ಹುಡುಗರು Boys	ಹುಡುಗಿಯರು Girls	ಶಾಲೆಗಳು Schools	ಹುಡುಗರು Boys	ಹುಡುಗಿಯರು Girls	ಕಾಲೇಜುಗಳು Colleges	ಹುಡುಗರು Boys	ಹುಡುಗಿಯರು Girls
1	2	308	309	310	311	312	313	314	315	316
1	ಔರಾದ Aurad	339	23879	22336	55	5904	2568	12	1231	1015
2	ಬ,ಕಲ್ಯಾಣ B,Kalyan	323	30315	27188	78	8279	8189	23	1652	1502
3	ಭಾಲ್ಕಿ Bhalki	326	24849	22700	60	6518	6329	22	1558	1496
4	ಬೀದರ Bidar	493	47573	46464	117	10563	11613	46	3347	2857
5	ಹುಮನಾಬಾದ Humnabad	312	29984	27707	93	8359	8586	28	2145	2262
	<b>ಒಟ್ಟು Total</b>	<b>1793</b>	<b>156600</b>	<b>146395</b>	<b>403</b>	<b>39623</b>	<b>39985</b>	<b>131</b>	<b>9933</b>	<b>9132</b>

11- ಶಿಕ್ಷಣ

11- EDUCATION

ಕ್ರ.ಸಂ S.No	ತಾಲ್ಲೂಕು Taluk	ಸಾಮಾನ್ಯ ಪದವಿ ಕಾಲೇಜುಗಳು General Colleges			ಮೇಡಿಕಲ್ ಕಾಲೇಜುಗಳು (ಆಲೋಪಥಿ ಮತ್ತು ಹೋಮಿಯೋಪತಿ ಕಾಲೇಜುಗಳು ಸೇರಿ) Medical colleges		
		ಕಾಲೇಜುಗಳು Colleges	ಹುಡುಗರು Boys	ಹುಡುಗಿಯರು Girls	ಕಾಲೇಜುಗಳು Colleges	ಹುಡುಗರು Boys	ಹುಡುಗಿಯರು Girls
1	2	317	318	319	320	321	322
1	ಔರಾದ Aurad	2	188	214	0	0	0
2	ಬ,ಕಲ್ಯಾಣ B,Kalyan	3	494	362	0	0	0
3	ಭಾಲ್ಕಿ Bhalki	2	291	246	0	0	0
4	ಬೀದರ Bidar	8	1862	1681	2	333	324
5	ಹುಮನಾಬಾದ Humnabad	3	432	316	0	0	0
	<b>ಒಟ್ಟು Total</b>	18	3267	2819	2	333	324



11- ಶಿಕ್ಷಣ

11- EDUCATION

ಕ್ರ.ಸಂ S.No	ತಾಲ್ಲೂಕು Taluk	ಪಾಲಿಟೆಕ್ನಿಕ್‌ಗಳು Polytechnic			ಇಂಜಿನಿಯರಿಂಗ್ ಕಾಲೇಜುಗಳು Engineering Colleges			ದಂತವೈದ್ಯ ಕಾಲೇಜುಗಳು Dental Colleges			ಗ್ರಂಥಾಲಯ Libraries as on 31.3.10
		ಕಾಲೇಜುಗಳು Colleges	ಹುಡುಗರು Boys	ಹುಡುಗಿಯರು Girls	ಕಾಲೇಜುಗಳು Colleges	ಹುಡುಗರು Boys	ಹುಡುಗಿಯರು Girls	ಕಾಲೇಜುಗಳು Colleges	ಹುಡುಗರು Boys	ಹುಡುಗಿಯರು Girls	
1	2	323	324	325	326	327	328	329	330	331	332
1	ಔರಾದ Aurad	1	215	15	0	0	0	0	0	0	40
2	ಬ.ಕಲ್ಯಾಣ B,Kalyan	0	0	0	1	269	57	0	0	0	38
3	ಭಾಲ್ಕಿ Bhalki	1	195	23	1	337	89	0	0	0	37
4	ಬೀದರ Bidar	3	530	143	1	325	106	1	20	92	41
5	ಹುಮನಾಬಾದ Humnabad	1	97	15	0	0	0	1	18	21	39
	<b>ಒಟ್ಟು Total</b>	6	1037	196	3	931	252	2	38	113	195

12- ಆರೋಗ್ಯ

12- HEALTH (AS ON 31-3-10)

ಕ್ರ.ಸಂ S.No	ತಾಲ್ಲೂಕು Taluk	ಆಲೋಪತಿ ಆಸ್ಪತ್ರೆಗಳು Allopathy Hospitals		ಭಾರತೀಯ ವೈದ್ಯ ಪದ್ಧತಿ ಆಸ್ಪತ್ರೆಗಳು Indian System of Medicine Hospitals		ಖಾಸಗಿ ಆಸ್ಪತ್ರೆಗಳು (ನರ್ಸಿಂಗ್ ಹೊಂಗಳು ಸೇರಿ Private Hospitals (Including Nursing Homes)		ಪ್ರಾಥಮಿಕ ಆರೋಗ್ಯ ಕೇಂದ್ರಗಳು Primary Health			
		ಸಂಖ್ಯೆ Number	ಹಾಸಿಗೆಗಳು Beds	ಸಂಖ್ಯೆ Number	ಹಾಸಿಗೆಗಳು Beds	ಸಂಖ್ಯೆ Number	ಹಾಸಿಗೆಗಳು Beds	ಕೇಂದ್ರಗಳು Centres		ಘಟಕ Units	
								ಸಂಖ್ಯೆ Number	ಹಾಸಿಗೆಗಳು Beds	ಸಂಖ್ಯೆ Number	ಹಾಸಿಗೆಗಳು Beds
1	2	<b>333</b>	<b>334</b>	<b>335</b>	<b>336</b>	<b>337</b>	<b>338</b>	<b>339</b>	<b>340</b>	<b>341</b>	<b>342</b>
1	ಔರಾದ Aurad	1	100	0	0	4	0	9	54	0	0
2	ಬ,ಕಲ್ಯಾಣ B,Kalyan	1	100	1	0	7	62	10	60	0	0
3	ಭಾಲ್ಕಿ Bhalki	1	100	0	0	27	80	9	60	0	0
4	ಬೀದರ Bidar	1	400	1	0	89	760	7	54	0	0
5	ಹುಮನಾಬಾದ Humnabad	1	100	0	0	9	33	9	54	0	0
	<b>ಒಟ್ಟು Total</b>	<b>5</b>	<b>800</b>	<b>2</b>	<b>0</b>	<b>136</b>	<b>935</b>	<b>44</b>	<b>282</b>	<b>0</b>	<b>0</b>

12- ಆರೋಗ್ಯ

12- HEALTH (AS ON 31-3-10)

ಕ್ರ.ಸಂ S.No	ತಾಲ್ಲೂಕು Taluk	ಸಮುದಾಯ ಆರೋಗ್ಯ ಕೇಂದ್ರಗಳು Community Health centres		ಚಿಕಿತ್ಸಾಲಯಗಳು Dispensaries		ಕುಟುಂಬ ಕಲ್ಯಾಣ Family Welfare		ಸಂತಾನಹರಣ ಶಸ್ತ್ರಚಿಕಿತ್ಸೆ Sterlisation		ಔಷಧಿ ಅಂಗಡಿಗಳು Drug Shopes	ರಕ್ತ ನಿಧಿಗಳು Blood Banks
		ಸಂಖ್ಯೆ Number	ಹಾಸಿಗೆಗಳು Beds	ಆಲೋಪತಿ Allopathy	ಭಾರತೀಯ ವೈದ್ಯಪದ್ಧತಿ Indian System of Medicine	ಕೇಂದ್ರಗಳು Centres	ಉಪ ಕೇಂದ್ರಗಳು Sub centres	ವಸೆಕಟೋಮಿ Vasectomy	ಟುಬೆಕಟೋಮಿ Tubectomy		
1	2	343	344	345	346	347	348	349	350	351	352
1	ಔರಾದ Aurad	2	60	1	3	0	55	63	2478	67	0
2	ಬ,ಕಲ್ಯಾಣ B,Kalyan	2	60	1	6	0	53	57	2603	106	1
3	ಭಾಲ್ಕಿ Bhalki	2	30	1	3	0	54	91	2214	79	0
4	ಬೀದರ Bidar	0	0	1	6	0	53	58	3854	211	1
5	ಹುಮನಾಬಾದ Humnabad	3	90	1	6	0	54	64	2534	110	0
	ಒಟ್ಟು Total	9	240	5	24	0	269	333	13683	573	2

12- ಆರೋಗ್ಯ

12- HEALTH (2009-10)

ಕ್ರ.ಸಂ S.No	ತಾಲ್ಲೂಕು Taluk	ಲಸಿಕೆ Immunisation				
		ಡಿ.ಪಿ.ಟಿ D.P.T	ಪೋಲಿಯೋ Polio	ಬಿ.ಸಿ.ಜಿ B.C.G	ಧಡಾರ Measles	ಟಿ.ಟಿ T.T.
1	2	353	354	355	356	357
1	ಔರಾದ Aurad	5289	5289	5311	5288	6121
2	ಬ,ಕಲ್ಯಾಣ B,Kalyan	6972	6972	6929	6738	7307
3	ಭಾಲ್ಕಿ Bhalki	6539	6539	6635	6024	6650
4	ಬೀದರ Bidar	9595	9595	11639	8577	10254
5	ಹುಮನಾಬಾದ Humnabad	6454	6454	6514	6594	7654
	ಒಟ್ಟು Total	34849	34849	37028	33221	37986

12- ಆರೋಗ್ಯ

12- HEALTH (2009-10)

ಕ್ರ.ಸಂ S.No	ತಾಲ್ಲೂಕು Taluk	ಏಡ್ಸ್ ನಿಯಂತ್ರಣ ಕಾರ್ಯಕ್ರಮ Aids control programme			ಕುಷ್ಠ ರೋಗ ನಿಯಂತ್ರಣ ಕಾರ್ಯಕ್ರಮ Leprosy Control programme		
		ಗುರುತಿಸಿದ ಏಡ್ಸ್ ರೋಗಿಗಳ ಸಂಖ್ಯೆ No. of patients Indentified	ಚಿಕಿತ್ಸೆಯಾಗಿರುವ ರೋಗಿಗಳು Patients cured	ಮರಣ ಸಂಭವಿಸಿರುವವರು death Occured	ಗುರುತಿಸಿದ ಏಡ್ಸ್ ರೋಗಿಗಳ ಸಂಖ್ಯೆ No. of patients Indentified	ಚಿಕಿತ್ಸೆಯಾಗಿರುವ ರೋಗಿಗಳು Patients cured	ಮರಣ ಸಂಭವಿಸಿರುವವರು death Occured
1	2	358	359	360	361	362	363
1	ಔರಾದ Aurad	164	76	12	34	56	0
2	ಬ,ಕಲ್ಯಾಣ B,Kalyan	259	161	15	40	52	0
3	ಭಾಲ್ಕಿ Bhalki	138	80	6	20	23	0
4	ಬೀದರ Bidar	270	118	10	52	36	0
5	ಹುಮನಾಬಾದ Humnabad	280	145	6	52	34	0
	<b>ಒಟ್ಟು Total</b>	<b>1111</b>	<b>580</b>	<b>49</b>	<b>198</b>	<b>201</b>	<b>0</b>

12- ಆರೋಗ್ಯ

12- HEALTH (2009-10)

ಕ್ರ.ಸಂ S.No	ತಾಲ್ಲೂಕು Taluk	ಕ್ಷಯರೋಗ ನಿಯಂತ್ರಣ ಕಾರ್ಯಕ್ರಮ T.B Control programme			ಮಲೇರಿಯಾ ನಿಯಂತ್ರಣ ಕಾರ್ಯಕ್ರಮ Malira Control programme			ಕ್ಯಾನ್ಸರ್ ನಿಯಂತ್ರಣ ಕಾರ್ಯಕ್ರಮ Cancer Control programme		
		ಗುರುತಿಸಿದ Identified	ಚಿಕಿತ್ಸೆ ಯಾಗಿರುವ Cured	ಮರಣ ಸಂಭವಿಸಿರುವವರು Death occurred	ಗುರುತಿಸಿದ Identified	ಚಿಕಿತ್ಸೆ ಯಾಗಿರುವ Cured	ಮರಣ ಸಂಭವಿಸಿರುವವರು Death occurred	ಗುರುತಿಸಿದ Identified	ಚಿಕಿತ್ಸೆ ಯಾಗಿರುವ Cured	ಮರಣ ಸಂಭವಿಸಿರುವವರು Death occurred
1	2	364	365	366	367	368	369	370	371	372
1	ಔರಾದ Aurad	237	142	24	72	72	0	0	0	0
2	ಬ,ಕಲ್ಯಾಣ B,Kalyan	189	179	29	65	65	0	0	0	0
3	ಭಾಲ್ಕಿ Bhalki	289	151	15	36	36	0	0	0	0
4	ಬೀದರ Bidar	577	217	43	101	101	0	0	0	0
5	ಹುಮನಾಬಾದ Humnabad	414	225	30	262	262	0	0	0	0
	<b>ಒಟ್ಟು Total</b>	<b>1706</b>	<b>914</b>	<b>141</b>	<b>536</b>	<b>536</b>	<b>0</b>	<b>0</b>	<b>0</b>	<b>0</b>

13- ಇತರೆ ಮಾಹಿತಿ

13- MISCELLIANEOUS (2009-10)

ಕ್ರ.ಸಂ S.No	ತಾಲ್ಲೂಕು Taluk	ಪ್ರಯೋಜನ ಪಡೆದವರ ಸಂಖ್ಯೆ Number of Bebeneficiaries under		ರಾಷ್ಟ್ರೀಯ ಗ್ರಾಮೀಣ ಉದ್ಯೋಗ ಖಾತ್ರಿ ಯೋಜನೆ N.R.E.G. Scheme		ಆಶ್ರಯ ಯೋಜನೆ ಅಡಿಯಲ್ಲಿ ಹಂಚಿದ ನಿವೇಶನಗಳು House sities Allotted under Ashraya scheme	ಆಶ್ರಯ ಯೋಜನೆ ಅಡಿಯಲ್ಲಿ ಕಟ್ಟಿದ ಮನೆಗಳು House constructed under Ashraya scheme
		ಸ್ವರ್ಣ ಜಯಂತಿ ಗ್ರಾಮ ಸಮೃದ್ಧಿ ಯೋಜನೆ Swarna Jayanthi Gram samrudhi Yojane		ಸೃಷ್ಟಿಸಿದ ಮಾನವ ದಿನಗಳು (ಲಕ್ಷಗಳಲ್ಲಿ) Mandays Generated	ಉಪಯೋಗಿಸಿದ ಆಹಾರ ಧಾನ್ಯಗಳು Food Grains utilised		
		ವೈಯಕ್ತಿಕ Individual	ಗುಂಪು Group				
<b>1</b>	<b>2</b>	<b>373</b>	<b>374</b>	<b>375</b>	<b>376</b>	<b>377</b>	<b>378</b>
1	ಔರಾದ Aurad	0	50	11.278	0		1394
2	ಬ,ಕಲ್ಯಾಣ B,Kalyan	0	47	10.442	0		1499
3	ಭಾಲ್ಕಿ Bhalki	0	42	6.336	0		1611
4	ಬೀದರ Bidar	0	41	9.502	0		1480
5	ಹುಮನಾಬಾದ Humnabad	0	47	5.954	0		1549
	<b>ಒಟ್ಟು Total</b>	<b>0</b>	<b>227</b>	<b>43.512</b>	<b>0</b>		<b>7533</b>

## 13- MISCELLIANEOUS (2009-10)

ಕ್ರ.ಸಂ S.No	ತಾಲ್ಲೂಕು Taluk	ಡಾ.ಅಂಬೇಡ್ಕರ್ ಆವಾಸ ಯೋಜನೆಯಡಿಯಲ್ಲಿ ಕಟ್ಟಿದ ಮನೆಗಳು Houses constru cted under Dr. Ambedkar Yojana Scheme	ಇಂದಿರಾ ಆವಾಸ ಯೋಜನೆಯಡಿಯಲ್ಲಿ ಕಟ್ಟಿದ ಮನೆಗಳು House constru cted under Dr. Ambedkar Yojana Scheme	ಕೊಳವೆ ಬಾವಿಗಳು Borewells		ಕೊಳವೆ ನೀರು ಸರಬರಾಜು Piped water Supply Scheme (No.) as on 31-03-2010.	ಸಣ್ಣ ನೀರು ಸರಬರಾಜು Mini water Supply Scheme (No.) as on 31-03-2010.
				ವರ್ಷದಲ್ಲಿ ಕೊರೆದವು Dug During	ಒಟ್ಟಾರೆ Commulative		
1	2	379	380	381	382	383	384
1	ಔರಾದ Aurad	296	177	11	1644	171	177
2	ಬ,ಕಲ್ಯಾಣ B,Kalyan	141	550	5	1674	134	172
3	ಭಾಲ್ಕಿ Bhalki	22	167	8	1534	151	161
4	ಬೀದರ Bidar	79	56	6	1571	134	169
5	ಹುಮನಾಬಾದ Humnabad	50	320	7	1461	138	166
	<b>ಒಟ್ಟು Total</b>	<b>588</b>	<b>1270</b>	<b>37</b>	<b>7884</b>	<b>728</b>	<b>845</b>



## 13- MISCELLANEOUS (2009-10)

ಕ್ರ.ಸಂ S.No	ತಾಲ್ಲೂಕು Taluk	ಕೊಳಚೆ ಅಭಿವೃದ್ಧಿ ಯೋಜನೆ Slum Development programme		ಅರಣ್ಯ ಇಲಾಖೆಯಿಂದ Forest Department		ಅಂಗನವಾಡಿ ಕೇಂದ್ರಗಳು Anganwadi centres
		ವ್ಯಾಪ್ತಿಗೊಳಗಾದ ಜನಸಂಖ್ಯೆ population covered	ಕಟ್ಟಲ್ಪಟ್ಟ ಮನೆಗಳು Houses constructed	ನೆಟ್ಟ ಸಸಿಗಳು Samplings planted (in Lakhs)	ಜೈವಿಕ ಅನಿಲ Bio Gas plants Set up	
1	2	385	386	387	388	389
1	ಔರಾದ Aurad	0	0	1.374	0	351
2	ಬ,ಕಲ್ಯಾಣ B,Kalyan	4234	170	1.261	0	410
3	ಭಾಲ್ಕಿ Bhalki	7528	150	1.918	0	338
4	ಬೀದರ Bidar	0	0	1.709	0	466
5	ಹುಮನಾಬಾದ Humnabad	0	0	6.238	0	325
	<b>ಒಟ್ಟು Total</b>	<b>11762</b>	<b>320</b>	<b>12.500</b>	<b>0</b>	<b>1890</b>

## 13- MISCELLIANEOUS (2009-10)

## ಮಹಿಳೆ ಮತ್ತು ಮಕ್ಕಳ ಇಲಾಖೆ Women &amp; child development stree shakti

ಕ್ರ.ಸಂ S.No	ತಾಲ್ಲೂಕು Taluk	ಸ್ವಸಹಾಯ ಗುಂಪುಗಳ ಸಂಖ್ಯೆ No.of self-help groups (SHG)	ಸ್ವಸಹಾಯ ಗುಂಪಿನಲ್ಲಿರುವ ಪರಿಶಿಷ್ಟ ಜಾತಿ ಮಹಿಳೆಯರ ಸಂಖ್ಯೆ Total No. of Women in SHG (SC)	ಸ್ವಸಹಾಯ ಗುಂಪಿನಲ್ಲಿರುವ ಪರಿಶಿಷ್ಟ ಪಂಗಡ ಮಹಿಳೆಯರ ಸಂಖ್ಯೆ Total No. of Women in SHG (ST)	ಸ್ವಸಹಾಯ ಗುಂಪಿನಲ್ಲಿರುವ ಎಲ್ಲಾ ವರ್ಗಗಳ ಒಟ್ಟು ಮಹಿಳೆಯರ ಸಂಖ್ಯೆ Total No. of Women Of all Categories.
1	2	390	391	392	393
1	ಔರಾದ Aurad	625	2505	1508	10625
2	ಬ,ಕಲ್ಯಾಣ B,Kalyan	622	2554	1543	9727
3	ಭಾಲ್ಕಿ Bhalki	475	1224	725	6709
4	ಬೀದರ Bidar	436	1821	973	6976
5	ಹುಮನಾಬಾದ Humnabad	581	2109	1010	9877
	<b>ಒಟ್ಟು Total</b>	<b>2739</b>	<b>10213</b>	<b>5759</b>	<b>43914</b>

13- ಇತರೆ ಮಾಹಿತಿ 13- MISCELLANEOUS (2009-10)

ಮಹಿಳೆ ಮತ್ತು ಮಕ್ಕಳ ಇಲಾಖೆ Women & child development stree shakti

ಕ್ರ.ಸಂ S.No	ತಾಲ್ಲೂಕು Taluk	ಆರ್ಥಿಕ ವಿವರ (Financial Details (Rs. In Thousands))				
		ಉಳಿತಾಯ ಪ್ರಾರಂಭಿಸಿದ ಗುಂಪುಗಳ ಸಂಖ್ಯೆ No.of Groups who have started savings	ಉಳಿತಾಯ (ರೂ. ಸಾವಿರಗಳಲ್ಲಿ) Savings Accumulated	ಬ್ಯಾಂಕುಗಳಿಂದ ಸಾಲ ಪಡೆದ ಗುಂಪಿನ ಸಂಖ್ಯೆ No. of Groups Taken Loan from Bank	ಬ್ಯಾಂಕುಗಳಿಂದ ತೆಗೆದುಕೊಂಡ ಒಟ್ಟು ಸಾಲ Total Loan Amount Taken from Bank	ಸರ್ಕಾರದಿಂದ ಬಿಡುಗಡೆಯಾದ ಸುತ್ತು ನಿಧಿ Revolving Fund Released by Govt.
1	2	394	395	396	397	398
1	ಔರಾದ Aurad	625	4991	625	993	3000
2	ಬ,ಕಲ್ಯಾಣ B,Kalyan	622	7748	592	820	3050
3	ಭಾಲ್ಕಿ Bhalki	475	3154	471	346	3225
4	ಬೀದರ Bidar	436	3669	416	379	1955
5	ಹುಮನಾಬಾದ Humnabad	581	5009	573	513	2780
ಒಟ್ಟು Total		2739	24571	2677	3051	14010

13- ಇತರೆ ಮಾಹಿತಿ

13- MISCELLIANEOUS (2009-10)

ಕ್ರ.ಸಂ S.No	ತಾಲ್ಲೂಕು Taluk	ಯುವತಿ ಮಂಡಳಿಗಳು Yuvathi Mandals	ಯುವಕ ಮಂಡಳಿಗಳು Yuvak Mandals	ಮಹಿಳಾ ಮಂಡಳಿಗಳು Mahila Mandals	ಹೆರಿಗೆ ಬತ್ಯೆ ಪಡೆದವರು Maternity Allowance Beneficiaries	ವೃದ್ಧಾಪ್ಯ ಪಿಂಚಣಿ ಪಡೆಯುತ್ತಿರುವವರು Old Age pensioners	ಮಾಶಾಸನ ಪಡೆಯುತ್ತಿರುವ ಅಂಗವಿಕಲರು Disabled pensioners	ವಿಧವೆ ಪಿಂಚಣಿದಾರರು Widow Pensioners
1	2	399	400	401	402	403	404	405
1	ಔರಾದ Aurad	4	19	0	0	5212	4117	5937
2	ಬ,ಕಲ್ಯಾಣ B,Kalyan	4	18	0	0	4171	3356	3423
3	ಭಾಲ್ಕಿ Bhalki	3	20	0	0	4155	2850	5107
4	ಬೀದರ Bidar	4	29	0	0	3268	3749	5643
5	ಹುಮನಾಬಾದ Humnabad	2	21	0	0	4684	3420	5723
<b>ಒಟ್ಟು Total</b>		<b>17</b>	<b>107</b>	<b>0</b>	<b>0</b>	<b>21490</b>	<b>17492</b>	<b>25833</b>

## 13- MISCELLANEOUS (2009-10)

## ಸಮಾಜ ಕಲ್ಯಾಣ ಇಲಾಖೆ Social Welfare Department

ಕ್ರ.ಸಂ S.No	ತಾಲ್ಲೂಕು Taluk	ಪ.ಜಾ. ವಿದ್ಯಾರ್ಥಿ ನಿಲಯಗಳು S.C. Hostels							
		ಸರ್ಕಾರಿ Government				ಅನುದಾನಿತ Aided			
		ಮೆಟ್ರಿಕ್ ಪೂರ್ವ Pre-Metric		ಮೆಟ್ರಿಕ್ ನಂತರ Post- Metric		ಮೆಟ್ರಿಕ್ ಪೂರ್ವ Pre-Metric		ಮೆಟ್ರಿಕ್ ನಂತರ Post- Metric	
		ಸಂಖ್ಯೆ Number	ವಿದ್ಯಾರ್ಥಿಗಳು Students	ಸಂಖ್ಯೆ Number	ವಿದ್ಯಾರ್ಥಿಗಳು Students	ಸಂಖ್ಯೆ Number	ವಿದ್ಯಾರ್ಥಿಗಳು Students	ಸಂಖ್ಯೆ Number	ವಿದ್ಯಾರ್ಥಿಗಳು Students
1	2	406	407	408	409	410	411	412	413
1	ಔರಾದ Aurad	5	370	3	155	2	100	0	0
2	ಬ,ಕಲ್ಯಾಣ B,Kalyan	12	855	3	195	1	60	0	0
3	ಭಾಲ್ಕಿ Bhalki	9	630	2	200	1	47	0	0
4	ಬೀದರ Bidar	10	845	8	670	1	50	0	0
5	ಹುಮನಾಬಾದ Humnabad	12	835	3	235	2	50	0	0
	<b>ಒಟ್ಟು Total</b>	<b>48</b>	<b>3535</b>	<b>19</b>	<b>1455</b>	<b>7</b>	<b>307</b>	<b>0</b>	<b>0</b>

13- ಇತರೆ ಮಾಹಿತಿ 13- MISCELLANEOUS (2009-10)

ಸಮಾಜ ಕಲ್ಯಾಣ ಇಲಾಖೆ Social Welfare Department

ಕ್ರ.ಸಂ S.No	ತಾಲ್ಲೂಕು Taluk	ಪ.ಪಂ. ವಿದ್ಯಾರ್ಥಿ ನಿಲಯಗಳು S.T. Hostels				ಇತರೆ ಆಶ್ರಮ ಶಾಲೆಗಳು			
		ಸರ್ಕಾರಿ Government				ಮುರಾರಜಿ ದೇಸಾಯಿ ಯೋಜನೆ (Murarji Desai Scheme)			
		ಮೆಟ್ರಿಕ್ ಪೂರ್ವ Pre-Metric		ಮೆಟ್ರಿಕ್ ನಂತರ Post- Metric		ಮುರಾರಜಿ ದೇಸಾಯಿ ಶಾಲೆ Murarji Desai Schools		ಆಶ್ರಮ ಶಾಲೆ Residential & Ashram School	
		ಸಂಖ್ಯೆ Number	ವಿದ್ಯಾರ್ಥಿಗಳು Students	ಸಂಖ್ಯೆ Number	ವಿದ್ಯಾರ್ಥಿಗಳು Students	ಸಂಖ್ಯೆ Number	ವಿದ್ಯಾರ್ಥಿಗಳು Students	ಸಂಖ್ಯೆ Number	ವಿದ್ಯಾರ್ಥಿಗಳು Students
1	2	414	415	416	417	418	419	420	421
1	ಔರಾದ Aurad	1	50	0	0	1	250	1	50
2	ಬ,ಕಲ್ಯಾಣ B,Kalyan	1	50	1	50	3	750	5	50
3	ಭಾಲ್ಕಿ Bhalki	0	0	0	0	1	100	1	50
4	ಬೀದರ Bidar	1	50	1	50	2	350	1	0
5	ಹುಮನಾಬಾದ Humnabad	1	50	1	50	1	250	1	50
	<b>ಒಟ್ಟು Total</b>	<b>4</b>	<b>200</b>	<b>3</b>	<b>150</b>	<b>8</b>	<b>1700</b>	<b>9</b>	<b>200</b>

13- ಇತರೆ ಮಾಹಿತಿ

13- MISCELLIANEOUS (2009-10)

ಕ್ರ.ಸಂ S.No	ತಾಲ್ಲೂಕು Taluk	ಹಿಂದುಳಿದ ವರ್ಗದವರ ವಸತಿ ನಿಲಯಗಳು Backward class Hostels Hostels							
		ಸರ್ಕಾರಿ Government				ಅನುದಾನಿತ Aided			
		ಮೆಟ್ರಿಕ್ ಪೂರ್ವ Pre-Metric		ಮೆಟ್ರಿಕ್ ನಂತರ Post- Metric		ಮೆಟ್ರಿಕ್ ಪೂರ್ವ Pre-Metric		ಮೆಟ್ರಿಕ್ ನಂತರ Post- Metric	
		ಸಂಖ್ಯೆ Number	ವಿದ್ಯಾರ್ಥಿಗಳು Students	ಸಂಖ್ಯೆ Number	ವಿದ್ಯಾರ್ಥಿಗಳು Students	ಸಂಖ್ಯೆ Number	ವಿದ್ಯಾರ್ಥಿಗಳು Students	ಸಂಖ್ಯೆ Number	ವಿದ್ಯಾರ್ಥಿಗಳು Students
1	2	422	423	424	425	426	427	428	429
1	ಔರಾದ Aurad	10	555	2	240	2	100	0	0
2	ಬ,ಕಲ್ಯಾಣ B,Kalyan	13	807	3	250	0	0	0	0
3	ಭಾಲ್ಕಿ Bhalki	8	425	2	165	2	255	0	0
4	ಬೀದರ Bidar	11	575	5	500	7	300	0	0
5	ಹುಮನಾಬಾದ Humnabad	11	650	2	150	1	125	0	0
	<b>ಒಟ್ಟು Total</b>	<b>53</b>	<b>3012</b>	<b>14</b>	<b>1305</b>	<b>12</b>	<b>780</b>	<b>0</b>	<b>0</b>

## 13- MISCELLIANEOUS (2009-10)

ನೋಂದಣಿಯಾದ ಅಪಘಾತಗಳ ಸಂಖ್ಯೆ No.of Accidents Registered.

ಕ್ರ.ಸಂ S.No	ತಾಲ್ಲೂಕು Taluk	ಅಪಘಾತಗಳ ಸಂಖ್ಯೆ Number of Accidents	ಗಾಯಗೊಂಡವರ ಸಂಖ್ಯೆ Number of Persons Wounded	ಮೃತಪಟ್ಟವರ ಸಂಖ್ಯೆ Number of persons died
1	2	430	431	432
1	ಔರಾದ Aurad	119	166	18
2	ಬ,ಕಲ್ಯಾಣ B,Kalyan	229	286	36
3	ಭಾಲ್ಕಿ Bhalki	170	246	32
4	ಬೀದರ Bidar	412	409	66
5	ಹುಮನಾಬಾದ Humnabad	379	514	93
	ಒಟ್ಟು Total	1309	1621	245



## 13- MISCELLIANEOUS (2009-10)

ಕ್ರ.ಸಂ S.No	ತಾಲ್ಲೂಕು Taluk	ರಾಷ್ಟ್ರೀಯ ಉಳಿತಾಯ ಯೋಜನೆ National Savings scheme (Rs.in Lakhs)		ಬಳಸಿದ Consumption of (in cases)			ಐ.ಎಂ.ಎಲ್. ಅಂಗಡಿಗಳು I.M.L.Shops
		ಒಟ್ಟು ಉಳಿತಾಯ Total savings	ನಿವ್ವಳ ಉಳಿತಾಯ Net savings	ಸರಾಯಿ Arrack	ಮದ್ಯ Liquor	ಬೀರ Beer	
1	2	433	434	435	436	437	438
1	ಔರಾದ Aurad			0	69071	26308	11
2	ಬ,ಕಲ್ಯಾಣ B,Kalyan			0	138769	49879	21
3	ಭಾಲ್ಕಿ Bhalki			0	113690	37170	16
4	ಬೀದರ Bidar			0	191781	105402	40
5	ಹುಮನಾಬಾದ Humnabad			0	163048	65909	27
	<b>ಒಟ್ಟು Total</b>	<b>8253.86</b>	<b>(+) 567.00</b>	<b>0</b>	<b>676359</b>	<b>284668</b>	<b>115</b>

## 13- MISCELLANEOUS (2009-10)

## ಉದ್ಯೋಗ ವಿನಿಮಯ ಕೇಂದ್ರಗಳು (Employments Exchanges)

ಕ್ರ.ಸಂ S.No	ತಾಲ್ಲೂಕು Taluk	ಉದ್ಯೋಗ ವಿನಿಮಯ ಕೇಂದ್ರಗಳು Employment Exchanges	ಉದ್ಯೋಗ ವಿನಿಮಯ ಕೇಂದ್ರಗಳಲ್ಲಿ ನೋಂದಣಿಯಾದ ಅರ್ಜಿದಾರರ ಸಂಖ್ಯೆ No. of Applicants Registered in Employment Exchanges as on 31-03-2010						
			ಪೂರ್ವ ಮೆಟ್ರಿಕ್ Below Matericulation	ಎಸ್.ಎಸ್.ಎಲ್.ಸಿ ಉತ್ತೀರ್ಣರಾದವರು S.S.L.C Passed	ಪಿ.ಯು.ಸಿ. ಉತ್ತೀರ್ಣರಾದವರು P.U.C. Passed	ಬಿ.ಎ. ಪದವೀಧರರು B.E. Graduates	ಬಿ.ಎಸ್.ಸಿ. ಪದವೀಧರರು B.SC. Graduates	ಬಿ.ಕಾಂ ಪದವೀಧರರು B.COM. Graduates	ಶೀಘ್ರಲಿಪಿಗಾರರು Steno graphers
1	2	439	440	441	442	443	444	445	446
1	ಔರಾದ Aurad	0	151	1652	980	220	66	25	8
2	ಬ.ಕಲ್ಯಾಣ B,Kalyan	0	298	1844	1079	219	69	26	5
3	ಭಾಲ್ಕಿ Bhalki	0	310	1890	1037	145	62	28	6
4	ಬೀದರ Bidar	1	532	4277	1096	232	81	36	30
5	ಹುಮನಾಬಾದ Humnabad	0	279	1998	949	285	73	31	9
	<b>ಒಟ್ಟು Total</b>	<b>1</b>	<b>1570</b>	<b>11661</b>	<b>5141</b>	<b>1101</b>	<b>351</b>	<b>146</b>	<b>58</b>

## 13- MISCELLANEOUS (2009-10)

## ಉದ್ಯೋಗ ವಿನಿಮಯ ಕೇಂದ್ರಗಳು (Employments Exchanges)

ಕ್ರ.ಸಂ S.No	ತಾಲ್ಲೂಕು Taluk	ಉದ್ಯೋಗ ವಿನಿಮಯ ಕೇಂದ್ರಗಳಲ್ಲಿ ನೋಂದಣಿಯಾದ ಅರ್ಜಿದಾರರ ಸಂಖ್ಯೆ No. of Applicants Registered in Employment Exchanges as on 31-03-2010							
		ಡಿಪ್ಲೋಮಾ ಪಡೆದವರು Diploma Holders	ಸಿ.ಪಿ.ಇಡಿ. ಟಿ.ಸಿ.ಎಚ್. ನರ್ಸರಿ ತರಬೇತಿ ಹೊಂದಿದವರು C.P.ED. TCH & Nursery trained	ಬೆರಳಚ್ಚುಗಾರರು Typists	ಐ.ಟಿ.ಐ ಸರ್ಟಿಫಿಕೇಟ ಪಡೆದವರು I.T.I. Certificate Holders	ಚಾಲಕರು Drivers	ಬಿ.ಎಡ್. ಬಿ.ಪಿ.ಎಡ್ ಪದವಿ ಪಡೆದವರು B.ED.B.P.ED. Degree Holders	ಇತರೆ Others	ಒಟ್ಟು Total
<b>1</b>	<b>2</b>	<b>447</b>	<b>448</b>	<b>449</b>	<b>450</b>	<b>451</b>	<b>452</b>	<b>453</b>	<b>454</b>
1	ಔರಾದ Aurad	113	539	61	75	149	181	2280	6500
2	ಬ,ಕಲ್ಯಾಣ B,Kalyan	108	498	69	88	171	193	2296	6963
3	ಭಾಲ್ಕಿ Bhalki	86	541	77	66	166	360	2304	7075
4	ಬೀದರ Bidar	221	1212	100	127	567	674	3329	12514
5	ಹುಮನಾಬಾದ Humnabad	98	476	78	101	172	290	2288	7127
	<b>ಒಟ್ಟು Total</b>	<b>626</b>	<b>3266</b>	<b>385</b>	<b>457</b>	<b>1225</b>	<b>1698</b>	<b>12497</b>	<b>40182</b>

2009ನೇ ಸಾಲಿನ ಒಟ್ಟು ಜನನ ಮತ್ತು ಮರಣ ಘಟನೆಗಳ ನೋಂದಣಿಗಳು

**Birth and Death Registered During 2009 in Bidar Dist.**

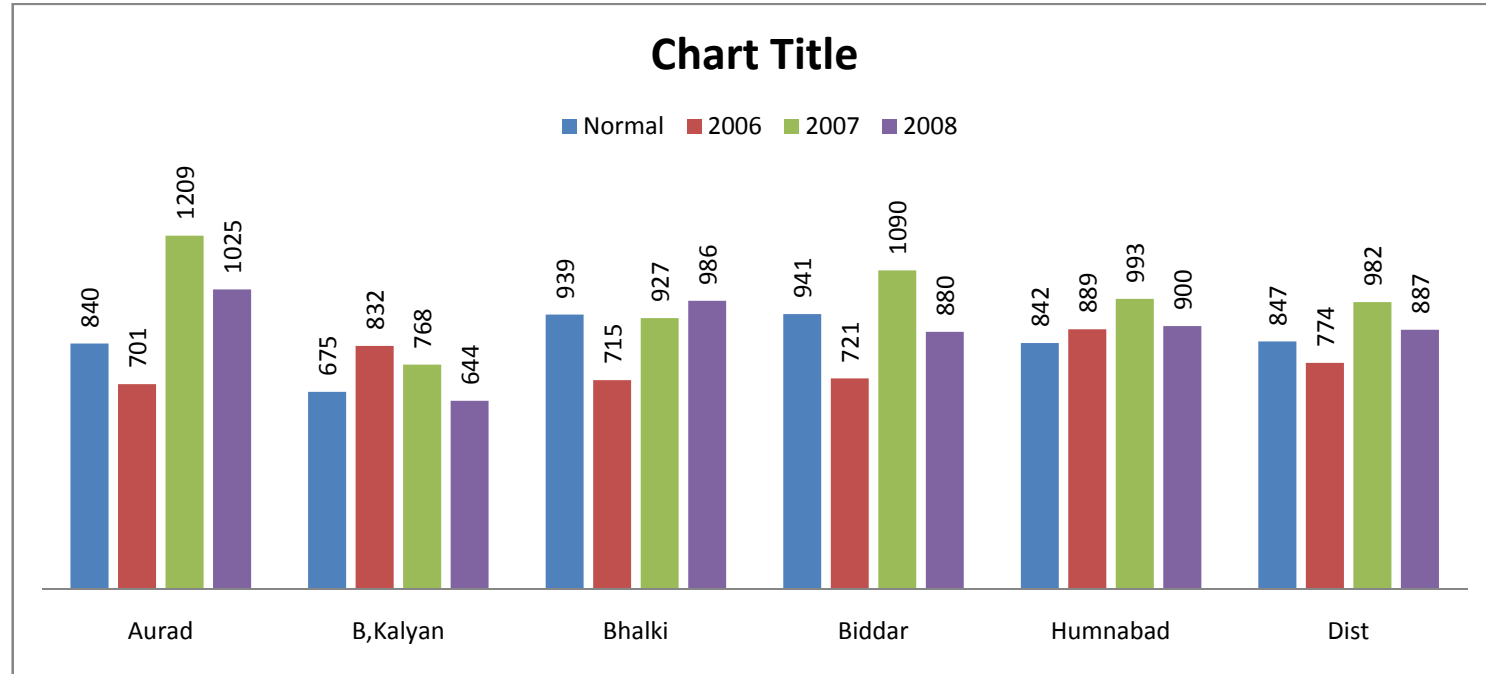
ಕ್ರ.ಸಂ. S.No	ತಾಲ್ಲೂಕು Taluk	ಗ್ರಾಮೀಣ Rural		ಪಟ್ಟಣ ಪ್ರದೇಶ Urban			ಒಟ್ಟು Total		
		ಜನನ Birth	ಮರಣ Death	ಜನನ Birth	ಮರಣ Death	ನಿರ್ಜೀವ Still Birth	ಜನನ Birth	ಮರಣ Death	ನಿರ್ಜೀವ Still Birth
1	ಔರಾದ-Aurad	4368	1392	1390	104	15	5758	1496	15
2	ಬಸವಕಲ್ಯಾಣ- B.Kalyan	4718	1433	2975	240	0	7693	1673	0
3	ಭಾಲ್ಕಿ- Bhaliki	4012	1522	3120	141	12	7132	1663	12
4	ಬೀದರ- Bidar	3161	1371	10108	1251	293	13269	2622	293
5	ಹುಮನಾಬಾದ- Humnabad	3504	1094	3987	251	41	7491	1345	41
<b>ಒಟ್ಟು- Total</b>		<b>19763</b>	<b>6812</b>	<b>21580</b>	<b>1987</b>	<b>361</b>	<b>41343</b>	<b>8799</b>	<b>361</b>
Natural Total Growth Rate 12.4		Birth Rate <b>20.9</b>	Death Rate <b>8.5</b>	Birth Rate <b>17.9</b>	Death Rate <b>5.5</b>	Natural Growth Rate Rural 12.4	Birth Rate <b>19.8</b>	Death Rate <b>7.4</b>	Natural Growth Rate Urban 12.4

ಬೀದರ ಜಿಲ್ಲೆಯಲ್ಲಿ ಇತ್ತೀಚಿನ 10 ವರ್ಷಗಳಲ್ಲಿ ಬಿದ್ದ ಮಳೆಯ ಪ್ರಮಾಣ

**Rainfall of Bidar Dist. From 2000-2009**

ಕ್ರ.ಸಂ. S.No	ತಾಲ್ಲೂಕು Taluk	ವಾರ್ಷಿಕ ಮಳೆ Normal Rainfall (in m.m)	ವಾಸ್ತವಿಕ ಮಳೆ (ಮಿ.ಮಿ.ಗಳಲ್ಲಿ) Actual Rainfall (in m.m)									
			2000	2001	2002	2003	2004	2005	2006	2007	2008	2009
1	ಔರಾದ-Aurad	888	1114	750	766	1058	701	1209	1025	741	823	644
2	ಬಸವಕಲ್ಯಾಣ- B.Kalyan	821	816	703	707	757	838	769	644	598	784	619
3	ಭಾಲ್ಕಿ- Bhaliki	894	1050	884	709	803	715	927	986	892	930	678
4	ಬೀದರ- Bidar	998	1039	1128	838	1059	721	1090	880	793	1011	916
5	ಹುಮನಾಬಾದ- Humnabad	828	806	582	823	662	899	913	900	689	830	901
	ಒಟ್ಟು- Total	886	965	809	769	868	774	982	887	743	881	752

TALUKA WISE RAINFALL OF BIDAR DIST. NORMAL 2006,07,08 (Rainfall in MM.)



ಬೀದರ ಜಿಲ್ಲೆಯ ಸಂಭವನೀಯ ಜನಸಂಖ್ಯೆಯ ಅಂದಾಜು  
**Projected Population of Bidar Dist. From 2002-2010**

ಕ್ರ.ಸಂ. S.No	ತಾಲ್ಲೂಕು Taluk	2002	2003	2004	2005	2006	2007	2008	2009	2010	2011
1	ಔರಾದ- <b>Aurad</b>	248900	250700	256600	260400	264400	268400	272400	276600	280800	284280
2	ಬಸವಕಲ್ಯಾಣ- <b>B.Kalyan</b>	305200	310700	316300	321900	327700	333700	339700	346000	352400	356770
3	ಭಾಲ್ಕಿ- <b>Bhaliki</b>	261300	265700	270100	274600	279200	283800	288600	293500	298500	302200
4	ಬೀದರ- <b>Bidar</b>	414800	424200	433800	443800	454100	464600	475300	486500	497800	503970
5	ಹುಮನಾಬಾದ- <b>Humnabad</b>	299900	305300	310900	316500	322300	328200	334300	340400	346800	351100
	ಒಟ್ಟು- <b>Total</b>	<b>1530100</b>	<b>1558600</b>	<b>1587700</b>	<b>1617200</b>	<b>1647700</b>	<b>1678700</b>	<b>1710300</b>	<b>1743000</b>	<b>1776300</b>	<b>1798320</b>

**ಈಶನ್ಯಾ ಕರ್ನಾಟಕ ರಸ್ತೆ ಸಾರಿಗೆ**

ಕ್ರ.ಸಂ. S.No	ತಾಲ್ಲೂಕು Taluk	ಬಸ್ ಘಟಕಗಳ ಸಂಖ್ಯೆ	ಲಭ್ಯವಿರುವ ವಾಹನಗಳ ಸಂಖ್ಯೆ	ಪ್ರತಿದಿನ ಕಾರ್ಯಾಚರಣೆಯಲ್ಲಿರುವ ಅನುಸೂಚಿಗಳ	ಸಂಖ್ಯೆ ಬಸ್ ಸೌಲಭ್ಯವಿಲ್ಲದ ಗ್ರಾಮಗಳ	ಸಂಖ್ಯೆ ಆದಾಯ ಪ್ರತಿ ಕಿ.ಮೀ.ಗೆ
1	2	3	4	5	6	7
1	ಔರಾದ-Aurad	1	70	62	7	13.86
2	ಬಸವಕಲ್ಯಾಣ- B.Kalyan	1	89	78	3	13.57
3	ಭಾಲ್ಕಿ- Bhaliki	1	92	80	7	13.63
4	ಬೀದರ- Bidar	1	141	127	5	14.06
5	ಹುಮನಾಬಾದ- Humnabad	1	97	83	3	15.58
	<b>ಒಟ್ಟು- Total</b>	<b>5</b>	<b>489</b>	<b>430</b>	<b>25</b>	<b>14.17</b>



ಬೀದರ ಜಿಲ್ಲೆಯ ಪ್ರೇಕ್ಷಣೀಯ ಸ್ಥಳಗಳು

**Pilgrim Places in Bidar District**

ಕ್ರ.ಸಂ. S.No	ತಾಲ್ಲೂಕು Taluk	ಪ್ರೇಕ್ಷಣೀಯ ಸ್ಥಳಗಳು Pilgrim Places	ತಾಲ್ಲೂಕು ಕೇಂದ್ರದಿಂದ ಇರುವ ದೂರ (ಕಿ.ಮೀ.ಗಳಲ್ಲಿ) Distance from Taluk Centre (in k.m)	ವಾಹನ ಸೌಕರ್ಯ Vehicle Facility	ವಸತಿ ಸೌಲಭ್ಯ ಇದೆ/ಇಲ್ಲಾ Lodging Facility Yes/No
1	ಔರಾದ-Aurad	ಅಮರೇಶ್ವರ ದೇವಸ್ಥಾನ	0.5	ಆಟೋ	ಇಲ್ಲಾ
2	ಬಸವಕಲ್ಯಾಣ- B.Kalyan	ಅನುಭವ ಮಂಟಪ ಬಸವೇಶ್ವರನ ದೇವಸ್ಥಾನ ಕೋಟೆ ಅರವಿನ ಮನೆ	4 1 2 4	ಆಟೋ ಆಟೋ ಆಟೋ ಆಟೋ	ಇದೆ ಇದೆ ಇದೆ ಇದೆ
3	ಭಾಲ್ಕಿ- Bhaliki	ಪಟ್ಟದೇವರ ಮಠ ಮೈಲಾರ ಲಿಂಗ ದೇವಸ್ಥಾನ	1 25	ಆಟೋ ಬಸ್	ಇದೆ ಇದೆ
4	ಬೀದರ- Bidar	ಗುರುನಾನಕ ಝರಾ ಪಾಪನಾಶ ಲಿಂಗ ಬಹುಮನಿ ರಾಜರ ಕೋಟೆ ನರಸಿಂಹ ಝರನಾ	1 4 6 7	ಆಟೋ ಆಟೋ ಆಟೋ ಆಟೋ	ಇದೆ ಇದೆ ಇದೆ ಇದೆ
5	ಹುಮನಾಬಾದ- Humnabad	ವೀರಭದ್ರೇಶ್ವರ ದೇವಸ್ಥಾನ ಚಾಂಗಲೇರಾ ದೇವಸ್ಥಾನ	2 35	ಆಟೋ ಬಸ್	ಇದೆ ಇದೆ

ಬೀದರ ಜಿಲ್ಲೆಯ ಒಂದು ತಾಲ್ಲೂಕಿನಿಂದ ಇನ್ನೊಂದು ತಾಲ್ಲೂಕಿಗೆ ಇರುವ ಅಂತರ

**Distance Between Taluk To Taluka of Bidar District**

ಕ್ರ.ಸಂ. S.No	ತಾಲ್ಲೂಕು Taluk	ಔರಾದ	ಬ.ಕಲ್ಯಾಣ	ಭಾಲ್ಕಿ	ಬೀದರ	ಹುಮನಾಬಾದ
1	ಔರಾದ-Aurad	0	90	47	42	94
2	ಬಸವಕಲ್ಯಾಣ- B.Kalyan	90	0	43	80	28
3	ಭಾಲ್ಕಿ- Bhaliki	47	43	0	43	35
4	ಬೀದರ- Bidar	42	80	43	0	52
5	ಹುಮನಾಬಾದ- Humnabad	94	28	35	52	0

ಬೀದರ ಜಿಲ್ಲೆಯಲ್ಲಿ ಇತ್ತೀಚಿನ 4 ವರ್ಷಗಳ ಸರಾಸರಿ ಅಂತರ್ಜಲ ಮಟ್ಟ  
Average Ground Water Level of Bidar District

ಕ್ರ.ಸಂ. S.No	ತಾಲ್ಲೂಕು Taluk	ಅಂತರ್ಜಲ ಸರಾಸರಿ ಮಟ್ಟ (ಮೀಟರ್‌ಗಳಲ್ಲಿ) Ground Water Level (in Meters)											
		2007			2008			2009			2010 ಜೂನ್‌ವರೆಗೆ		
		ಕನಿಷ್ಠ	ಗರಿಷ್ಠ	ಸರಾಸರಿ	ಕನಿಷ್ಠ	ಗರಿಷ್ಠ	ಸರಾಸರಿ	ಕನಿಷ್ಠ	ಗರಿಷ್ಠ	ಸರಾಸರಿ	ಕನಿಷ್ಠ	ಗರಿಷ್ಠ	ಸರಾಸರಿ
		Min.	Max.	Ave.	Min.	Max.	Ave.	Min.	Max.	Ave.	Min.	Max.	Ave.
1	ಔರಾದ- <b>Aurad</b>	2.90	9.83	6.25	2.35	14.49	8.35	8.26	13.06	11.03	18.76	21.55	20.26
2	ಬಸವಕಲ್ಯಾಣ- <b>B.Kalyan</b>	8.48	19.28	13.56	13.44	20.44	17.42	16.20	18.76	17.64	16.17	19.15	17.92
3	ಭಾಲ್ಕಿ- <b>Bhaliki</b>	4.49	13.02	8.15	2.91	12.89	8.17	6.33	15.12	12.25	15.09	16.23	15.66
4	ಬೀದರ- <b>Bidar</b>	7.79	17.97	12.30	7.62	15.54	11.73	9.73	12.61	11.15	11.22	17.05	14.04
5	ಹುಮನಾಬಾದ- <b>Humnabad</b>	8.22	18.53	13.33	7.70	16.16	12.54	9.82	13.84	11.51	10.60	16.33	13.72

## ಸೂಚನೆ

ನಿರ್ದೇಶಕರು, ಅರ್ಥಿಕ ಮತ್ತು ಸಾಂಖ್ಯಿಕ ನಿರ್ದೇಶನಾಲಯ ಬೆಂಗಳೂರು ಇವರು ಈ ಸಲದ ಕರ್ನಾಟಕ ಅಂಕಿ ಅಂಶಗಳ ನೋಟ ಮತ್ತು ಜಿಲ್ಲಾ ಅಂಕಿ ಅಂಶಗಳ ನೋಟದಲ್ಲಿನ ಮಾಹಿತಿಗಳಲ್ಲಿ ಹೊಂದಾಣಿಕೆ ಇರಬೇಕೆಂದು ಸಂಬಂಧಪಟ್ಟ ಇಲಾಖಾ ರಾಜ್ಯ ಮುಖ್ಯಸ್ಥರಿಂದ ಕೆಲವು ಮಾಹಿತಿಗಳನ್ನು ಸಂಗ್ರಹಿಸಿ ಇದರಲ್ಲಿ ಅಳವಡಿಸಲಾಗಿದೆ. ಹೀಗಾಗಿ ಜಿಲ್ಲೆಯ ವಿವಿಧ ಅಧಿಕಾರಿಗಳು ನೀಡಿರುವ ಮಾಹಿತಿಗೂ ಇದರಲ್ಲಿನ ಮಾಹಿತಿಗೂ ವ್ಯತ್ಯಾಸ ಕಂಡು ಬರಬಹುದು. ಇದರಿಂದ ಜಿಲ್ಲಾ ವಿವಿಧ ಇಲಾಖಾ ಅಧಿಕಾರಿಗಳು ತಮ್ಮ ಕೇಂದ್ರ ಕಛೇರಿಗೆ ಕಳುಹಿಸಿರುವ ಮಾಹಿತಿಗೂ ಜಿಲ್ಲಾ ಸಾಂಖ್ಯಿಕ ಅಧಿಕಾರಿಗಳಿಗೆ ಒದಗಿಸುವ ಮಾಹಿತಿಗಳು ಒಂದೇ ಆಗಿರಬೇಕೆಂಬುದರ ಬಗ್ಗೆ ಮತ್ತೊಮ್ಮೆ ಸ್ಪಷ್ಟ ಪಡಿಸಿದೆ.

2) ಅರ್ಥಿಕ ಮತ್ತು ಸಾಂಖ್ಯಿಕ ನಿರ್ದೇಶನಾಲಯದ ನಿರ್ದೇಶಕರು ಕರ್ನಾಟಕ ಅಂಕಿ ಅಂಶಗಳ ನೋಟ ಇದಕ್ಕೆ ಸರಿಯಾಗಿ ಪ್ರತಿ ಜಿಲ್ಲೆಯ ಅಂಕಿ ಅಂಶಗಳು ಸರಿ ಹೊಂದುವಂತೆ ಎಷ್ಟೆ ಪ್ರಯತ್ನ ಪಟ್ಟರು ನಮಗೆ ಜಿಲ್ಲಾ ಮಟ್ಟದ ಅಧಿಕಾರಿಗಳು ಒದಗಿಸಿದ ಮಾಹಿತಿಗೂ ಅವರವರ ಇಲಾಖೆಯ ಕೇಂದ್ರ ಕಛೇರಿಗೆ ಒದಗಿಸಿರುವ ಮಾಹಿತಿಗೂ ಸರಿ ಹೋಗದೆ ಇರುವ ಕಾರಣ ಜಿಲ್ಲಾ ಮಟ್ಟದ ಅಧಿಕಾರಿಗಳು ನಮಗೆ ಒದಗಿಸಿದ ಮಾಹಿತಿಯನ್ನು ಇದರಲ್ಲಿ ಅಳವಡಿಸಲಾಗಿದೆ. ಇದಕ್ಕೆ ಸಂಬಂಧಪಟ್ಟ ಜಿಲ್ಲಾ ಇಲಾಖಾ ಅಧಿಕಾರಿಗಳು ಜವಾಬ್ದಾರರೆಂದು ನೆನಪಿಸಲಾಗಿದೆ.

## 1 ಮಾಹಿತಿಯ ಮೂಲ

ಕ್ರ.ಸಂ.	ಕಾಲಂ ನಂ.	ಮಾಹಿತಿ ಒದಗಿಸಿದ ಕಚೇರಿ ಮತ್ತು ವಿಳಾಸ	ದುರವಾಣಿ
1	2	3	4
1	3,5 ರಿಂದ 8,43 ರಿಮದ 107	2001 ಜನಗಣತಿ	-
2	4, 373 ರಿಂದ 380	ಸಹಾಯಕ ಕಾರ್ಯದರ್ಶಿಗಳು ಜಿಲ್ಲಾ ಪಂಚಾಯತ್ ಬೀದರ	223317
3	9 ರಿಂದ 22	ಕಾರ್ಯನಿರ್ವಾಹಕ ಅಭಿಯಂತರರು ಕೆ.ಪಿ.ಟಿ.ಸಿ.ಎಲ್. ಬೀದರ/ಹುಮನಾಬಾದ.	226552
4	23 ರಿಂದ 29	ಉಪ ನಿರ್ದೇಶಕರು ಆಹಾರ ಮತ್ತು ನಾಗರಿಕ ಸರಬರಾಜು ಇಲಾಖೆ, ಬೀದರ.	226232
5	30 ರಿಂದ 31	ಜಿಲ್ಲಾಧಿಕಾರಿಗಳು ಬೀದರ.	225409
6	32 ರಿಂದ 35 ಮತ್ತು 430 ರಿಂದ 432	ಜಿಲ್ಲಾ ಪೊಲೀಸ ಅಧೀಕ್ಷಕರು, ಬೀದರ.	224420
7	36 ರಿಂದ 38	ಅಧೀಕ್ಷಕರು ಜಿಲ್ಲಾ ಕಾರಾಗೃಹ ಬೀದರ.	228225
8	39 ರಿಂದ 42	ಠಾಣಾಧಿಕಾರಿ ಅಗ್ನಿಶಾಮಕ ಸೇವೆ, ಬೀದರ.	226500
9	108 ರಿಂದ 113 ಮತ್ತು 114 ರಿಂದ 128 ಮತ್ತು 141 ರಿಂದ 173	ಜಿಲ್ಲಾ ಸಂಖ್ಯಾ ಸಂಗ್ರಹಣಾಧಿಕಾರಿಗಳು, ಬೀದರ	226259
10	129 ರಿಂದ 140	ಕೃಷಿ ಗಣತಿ 2005-06	-
11	174 ರಿಂದ 177	ಜಂಟಿ ಕೃಷಿನಿರ್ದೇಶಕರು ಬೀದರ	233138

1	2	3	4
12	178 ರಿಂದ 181	ರೇಷ್ಮೆ ಉಪನಿರ್ದೇಶಕರು, ಬೀದರ	233142
13	182 ರಿಂದ 200	ಜಾನುವಾರು ಗಣತಿ 2007	-
14	201 ರಿಂದ 206	ಉಪ ನಿರ್ದೇಶಕರು ಪಶು ಪಾಲನೆ ಮತ್ತು ಪಶು ವೈದ್ಯಕೀಯ ಇಲಾಖೆ, ಬೀದರ.	233140
15	207 ರಿಂದ 211	ಮೀನುಗಾರಿಕೆ ಸಹಾಯಕ ನಿರ್ದೇಶಕರು, ಬೀದರ	233145
16	212 ರಿಂದ 217	ಕಾರ್ಖಾನೆಗಳ ಉಪ ನಿರ್ದೇಶಕರು , ಗುಲಬರ್ಗಾ	420620
17	218 ರಿಂದ 249	ಜಂಟಿ ನಿರ್ದೇಶಕರು ಜಿಲ್ಲಾ ಕೈಗಾರಿಕಾ ಕೇಂದ್ರ, ಬೀದರ	232769
18	250 ರಿಂದ 254	ಲೀಡ್ ಬ್ಯಾಂಕ, ಬೀದರ	228237
19	255 ರಿಂದ 257 ಮತ್ತು 262 ರಿಂದ 273	ಸಹಕಾರ ಸಂಘಗಳ ಉಪ ನಿಬಂಧಕರು, ಬೀದರ	226312
20	258 ರಿಂದ 259	ವ್ಯವಸ್ಥಾಪಕ ನಿರ್ದೇಶಕರು ಡಿ.ಸಿ.ಸಿ. ಬ್ಯಾಂಕ, ಬೀದರ	226402
21	260 ರಿಂದ 261	ವ್ಯವಸ್ಥಾಪಕ ಕೆ.ಎಸ್.ಎಲ್.ಡಿ.. ಬ್ಯಾಂಕ, ಬೀದರ	-
22	274 ರಿಂದ 277	ಸಹಾಯಕ ನಿರ್ದೇಶಕರು , ಕೃಷಿ ಮಾರುಕಟ್ಟೆ, ಬೀದರ	226536
23	278 ರಿಂದ 287	ಪ್ರಾದೇಶಿಕ ಸಾರಿಗೆ ಅಧಿಕಾರಿಗಳು ಬೀದರ ಮತ್ತು ಭಾಲ್ಕಿ	226361/262582
24	288 ರಿಂದ 291	ಸಹಾಯಕ ಇಂಜಿನಿಯರಿಂಗ್ ರೇಲ್ವೆ, ಬೀದರ	226402
25	292 ರಿಂದ 295 ಮತ್ತು 303	ಕಾರ್ಯನಿರ್ವಾಹಕ ಅಭಿಯಂತರರು, ಲೋ.ಇ. ಬೀದರ	226400
26	296 ರಿಂದ 302 ಮತ್ತು 381 ರಿಂದ 384	ಕಾರ್ಯನಿರ್ವಾಹಕ ಅಭಿಯಂತರರು, ಪಂಚಾಯತ್ ರಾಜ ಇಂಜಿನಿಯರಿಂಗ್ ವಿಭಾಗ, ಬೀದರ	233119
27	304 ರಿಂದ 305	ಅಧೀಕ್ಷಕರು, ಅಂಚೆ ಮತ್ತು ತಂತಿ ವಿಭಾಗ, ಬೀದರ	226286
28	306 ರಿಂದ 307	ಬಿ.ಎಸ್.ಎನ್.ಎಲ್.ಬೀದರ	225600

1	2	3	4
29	308 ರಿಂದ 313	ಉಪ ನಿರ್ದೇಶಕರು, ಸಾರ್ವಜನಿಕ ಶಿಕ್ಷಣ ಇಲಾಖೆ, ಬೀದರ	233134
30	314 ರಿಂದ 316	ಉಪ ನಿರ್ದೇಶಕರು, ಪದವಿಪೂರ್ವ ಶಿಕ್ಷಣ ಬೀದರ	229818
31	317 ರಿಂದ 319	ಜಂಟಿ ನಿರ್ದೇಶಕರು, ಕಾಲೇಜು ಶಿಕ್ಷಣ ಗುಲಬರ್ಗಾ	-
32	320 ರಿಂದ 322	ಆಯುರ್ವೇದಿಕ ಕಾಲೇಜು , ಬೀದರ/ಬಿಎಸ್ ಬೀದರ	232911/234422
33	323 ರಿಂದ 328	ನಿರ್ದೇಶಕರು, ತಾಂತ್ರಿಕ ಶಿಕ್ಷಣ ಇಲಾಖೆ ಬೆಂಗಳೂರು	-
34	329 ರಿಂದ 331	ದಂತ ಮಹಾವಿದ್ಯಾಲಯ ಬೀದರ/ ಹುಮನಾಬಾದ	-
35	332	ಮುಖ್ಯ ಗ್ರಂಥಾಲಯ ಅಧಿಕಾರಿಗಳು, ಬೀದರ	226401
36	333 ರಿಂದ 372	ಜಿಲ್ಲಾ ಆರೋಗ್ಯ ಮತ್ತು ಕು.ಕಲ್ಯಾಣಾಧಿಕಾರಿಗಳು ಬೀದರ	233126
37	351	ಸಹಾಯಕ ಔಷಧ ನಿಯಂತ್ರಣಾಧಿಕಾರಿಗಳು, ಬೀದರ	228056
38	385 ರಿಂದ 386	ಸ.ಕಾ.ಅ. ಕೊಳಚೆ ನಿರ್ಮೂಲನಾ ಮಂಡಳಿ ಗುಲಬರ್ಗಾ	-
39	387 ರಿಂದ 388	ಉಪ ಅರಣ್ಯ ಸಂರಕ್ಷಣಾಧಿಕಾರಿಗಳು ಸಾಮಾಜಿಕ/ಸಾಮಾನ್ಯ ಬೀದರ	226258/233123
40	389 ರಿಂದ 398	ಉಪನಿರ್ದೇಶಕರು, ಮಹಿಳಾ ಮತ್ತು ಮಕ್ಕಳ ಕಲ್ಯಾಣ ಇಲಾಖೆ ಬೀದರ.	233146
41	399 ರಿಂದ 401	ಜಿಲ್ಲಾ ಯುವಜನ ಮತ್ತು ಕ್ರೀಡಾ ಅಧಿಕಾರಿ ಬೀದರ	226681
42	402 ರಿಂದ 405	ಜಿಲ್ಲಾ ಖಜಾನೆ ಅಧಿಕಾರಿಗಳು, ಬೀದರ	226202
43	406 ರಿಂದ 421	ಜಿಲ್ಲಾ ಸಮಾಜ ಕಲ್ಯಾಣಾಧಿಕಾರಿಗಳು ಬೀದರ	233147
44	422 ರಿಂದ 429	ಜಿಲ್ಲಾ ಹಿಂದುಳಿದ ವರ್ಗಗಳ ಮತ್ತು ಅಲ್ಪ ಸಂಖ್ಯಾತರ ಅಧಿಕಾರಿಗಳು ಬೀದರ	288147
45	433 ರಿಂದ 434	ಸಹಾಯಕ ನಿರ್ದೇಶಕರು , ಸಣ್ಣ ಉಳಿತಾಯ ಬೀದರ	226333
46	435 ರಿಂದ 438	ಜಿಲ್ಲಾ ಅಬಕಾರಿ ಆಯುಕ್ತರು, ಬೀದರ.	221156
47	439 ರಿಂದ 454	ಜಿಲ್ಲಾ ಉದ್ಯೋಗ ವಿನಿಮಯ ಅಧಿಕಾರಿಗಳು, ಬೀದರ	226382

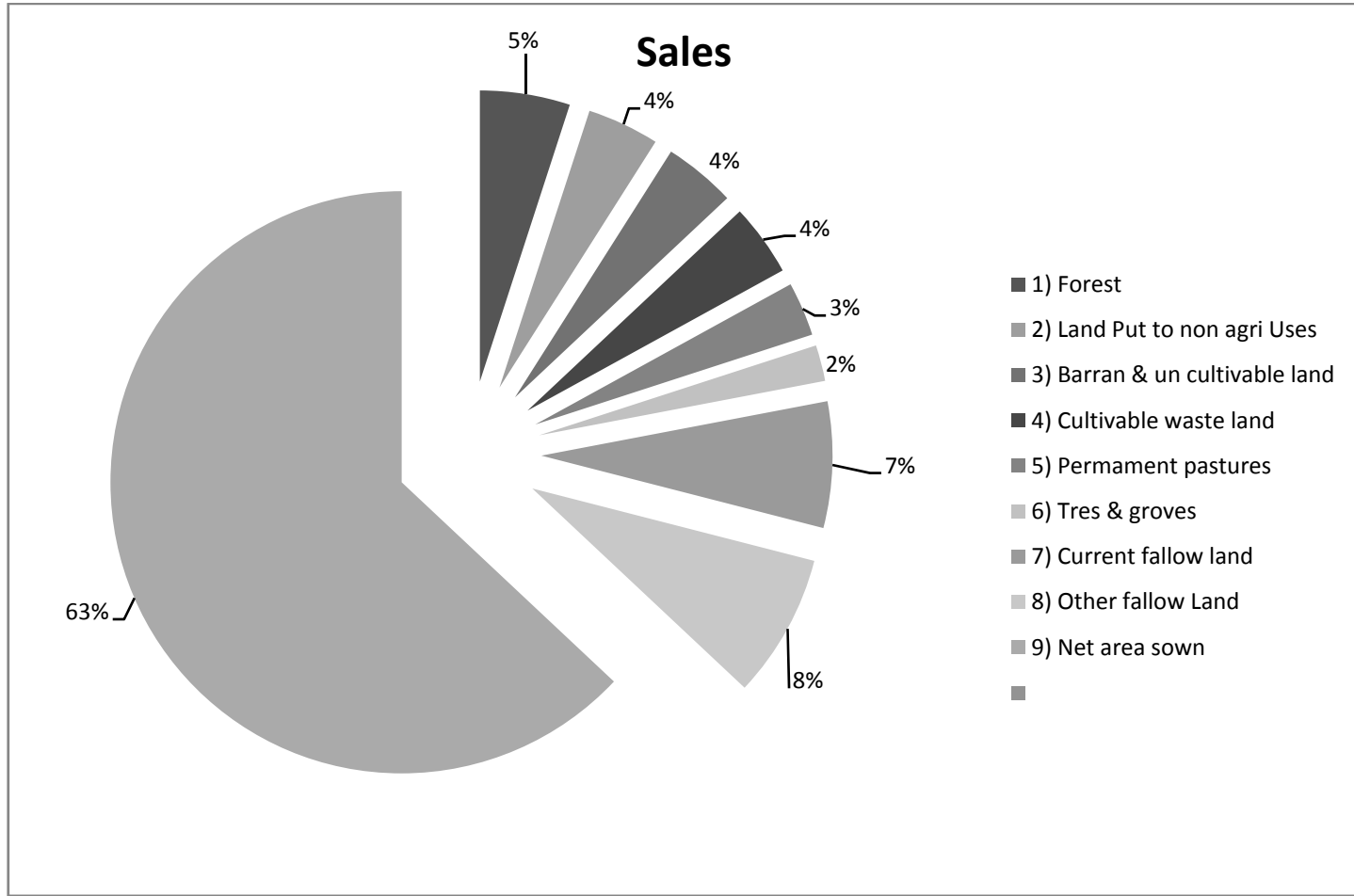
ಜಿಲ್ಲಾ ಸಂಖ್ಯಾ ಸಂಗ್ರಹಣಾಧಿಕಾರಿಗಳ ಕಛೇರಿಯ ಸಿಬ್ಬಂದಿಯವರ ದೂರವಾಣಿ ಸಂಖ್ಯೆ

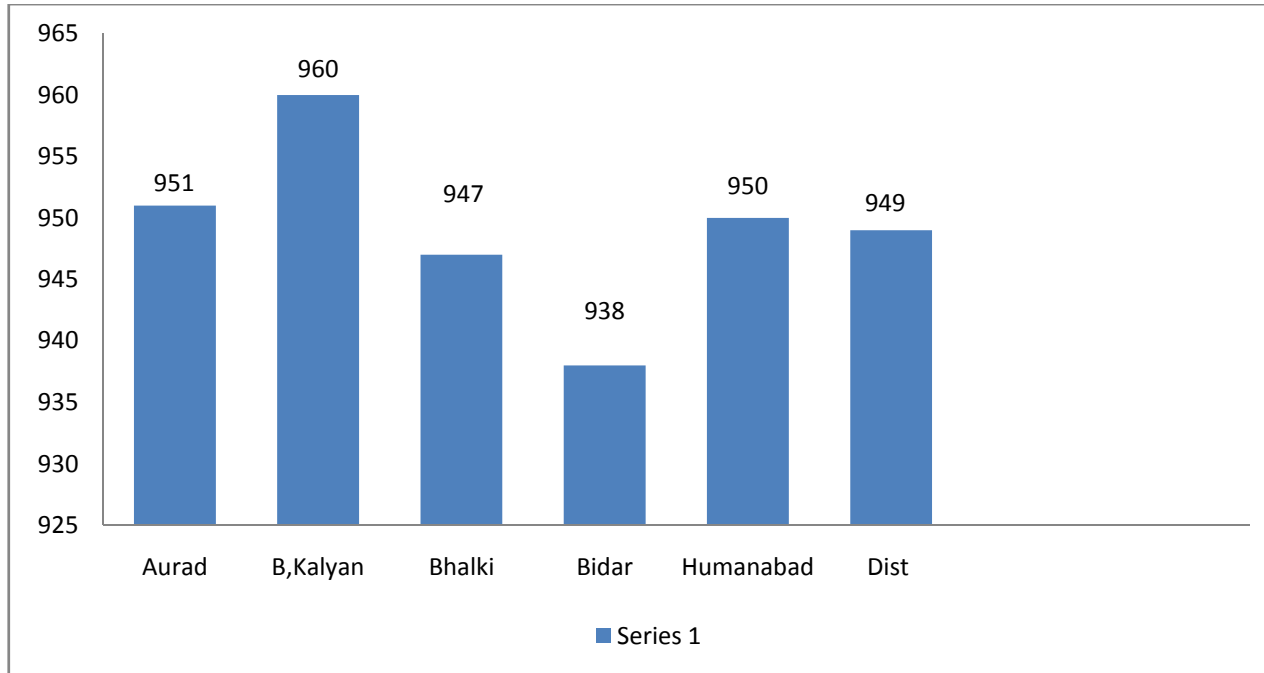
ಕ್ರ.ಸಂ	ಹೆಸರು	ಪದನಾಮ	ದೂರವಾಣಿ ಸಂಖ್ಯೆ
1	2	3	4
1	ಕಿಶೋರಕುಮಾರ ದುಬೆ	ಜಿಲ್ಲಾ ಸಂಖ್ಯಾ ಸಂಗ್ರಹಣಾಧಿಕಾರಿಗಳು	09448519419
2	ಬಸವರಾಜ ಕುಂಬಾರ	ಸಹಾಯಕ ಸಾಂಖ್ಯಿಕ ಅಧಿಕಾರಿ	9880397259
3	ಅಮೀರೋದ್ದೀನ್	ಸಹಾಯಕ ಸಾಂಖ್ಯಿಕ ಅಧಿಕಾರಿ	9341785655
4	ಎಂ.ಮಸೀದೀನ್	ಸಹಾಯಕ ಸಾಂಖ್ಯಿಕ ಅಧಿಕಾರಿ	09242352537
5	ಎಸ್.ಆರ್.ಖಾದ್ರಿ	ಸಹಾಯಕ ಸಾಂಖ್ಯಿಕ ಅಧಿಕಾರಿ	09341874606
6	ಸುಶೀಲಕುಮಾರ	ಅಧೀಕ್ಷಕರು	9902587431
7	ವಸುಂಧರಾ	ದ್ವಿತೀಯ ದರ್ಜೆಯ ಸಹಾಯಕರು	9481217477
7	ಪ್ರೇಮಲಾ	ಬೆರಳಚ್ಚುಗಾರರು	9341734154
8	ರೇಖಾ	ಬೆರಳಚ್ಚುಗಾರರು	9902393415
9	ಅಶೋಕ ನಾಗಾ	ಸಾಂಖ್ಯಿಕ ನಿರೀಕ್ಷಕ ಹುಮನಾಬಾದ	9972145629
10	ರಾಜಶೇಖರ್ ನೆಲ್ಲಿ	ಸಾಂಖ್ಯಿಕ ನಿರೀಕ್ಷಕ ಭಾಲ್ಕಿ	09980014935
11	ಸಂತೋಷ	ಸಾಂಖ್ಯಿಕ ನಿರೀಕ್ಷಕ ಔರಾದ	229037 9448000740
12	ರಾಜಕುಮಾರ	ಪ್ರಗತಿ ಸಹಾಯಕರು ತಾ.ಪಂ. ಬೀದರ	9886970281



ಜಿಲ್ಲಾ ಸಂಖ್ಯಾ ಸಂಗ್ರಹಣಾಧಿಕಾರಿಗಳ ಕಛೇರಿಯ ಸಿಬ್ಬಂದಿಯವರ ದೂರವಾಣಿ ಸಂಖ್ಯೆ

ಕ್ರ.ಸಂ	ಹೆಸರು	ಪದನಾಮ	ದೂರವಾಣಿ ಸಂಖ್ಯೆ
1	2	3	4
13	ಗೋದಾವರಿ	ಗಣತಿದಾರರು ತಹಸೀಲ ಕಛೇರಿ, ಬೀದರ	900890853
14	ಮಹಾಂತೇಶ	ಗಣತಿದಾರರು ತಹಸೀಲ ಕಛೇರಿ, ಭಾಲ್ಕಿ	9611219671
15	ಅಬ್ದುಲ್ ರಬ್	ಗಣತಿದಾರರು ತಹಸೀಲ ಕಛೇರಿ, ಔರಾದ	9481534750
16	ಸುಶೀಲಕುಮಾರ	ಗಣತಿದಾರರು ತಹಸೀಲ ಕಛೇರಿ, ಬ,ಕಲ್ಯಾಣ	9845468812
17	ಶಾವಂತಾ	ಗಣತಿದಾರರು ತಹಸೀಲ ಕಛೇರಿ, ಹುಮನಾಬಾದ	9535823930
18	ಆರ್.ಸಂತೋಷ	ವಾಹನ ಚಾಲಕ	9980085168
19	ಸೈಯದ್ ಮುಮತ್ತಾಜ್ ಅಲಿ	ಗ್ರುಪ್.ಡಿ.	691501
20	ಸರಸ್ವತಿ	ಗ್ರುಪ್.ಡಿ.	9663967067





## CONVERSION TABLE

NO.	TO.	COntvert	Into	Multiply by1
1	0.393701	Inches	Centimers	2.54
2	3.38084	Feet	Meters	0.3408
3	0.62137	Miles	Kilo meters	1.609344
4	0.151500	Sq. Inches	Sq. cms.	6.4516
5	0.107639	Sq.Feet	Sq. Decimeters	9.2903
6	1.019599	Sq. Yard	Sq. Yards	0.83613
7	2.74105	Acres	Hectors	0.40686
8	0.386101	Sq. miles	Sq. Kms	2.583999
9	0.285735	Totas	Grams	11.6638
10	0.035274	Onces	Grams	28.3495
11	1.07169	Seers	Kilo grams	0.93310
12	2.20462	Pounds	Kilo grams	0.4535924
13	26.7923	Maunds	Matric tons	0.0373242
14	0.98420	Tons	Matric tons	1.01605
15	0.061024	Cubic Incehes	Cubic Cms.	16.3871
16	35.31417	Cubic Feet	Cubic Mtrs.	0.0283161
17	0.219976	Galons	Liters	4.54595

1. To convert Degree Centigrade into Degree Fahrenheit multiply by  $9/5$  and add 32

2.To convert degree fhrenheit into degree centigrade, substract 32 and multiply by  $5/9$

## ಜನನ ಮತ್ತು ಮರಣ ಪ್ರಮಾಣ ಪತ್ರಗಳ ಪ್ರಾಮುಖ್ಯತೆ

- ನಾಗರಿಕತೆಯ ಹಕ್ಕು ಪಡೆಯಲು,
- ಶಾಲೆಗೆ ಸೇರಲು,
- ಉದ್ಯೋಗ ಹಾಗೂ ಸರ್ಕಾರಿ ಸೌಲತ್ತುಗಳನ್ನು ಪಡೆಯಲು,
- ಮತದಾನದ ಹಕ್ಕು ಪಡೆಯಲು,
- ವಾಹನ ಚಾಲನೆ ಪರವಾನಿಗೆ ಪಡೆಯಲು,
- ಪಡಿತರ ಚೀಟಿಯಲ್ಲಿ ಹೆಸರು ಸೇರಿಸಲು,
- ವಿಮಾ ಪಾಲಿಸಿಗಳನ್ನು ತೆಗೆದುಕೊಳ್ಳಲು,
- ಪಾಸಪೋರ್ಟ್ ಪಡೆಯಲು.